



КВЕСТ СЕРВИС СИБИРЬ

ОБЩЕСТВО С ОГРАНИЧЕННОЙ ОТВЕТСТВЕННОСТЬЮ

основано в 2006 году

ИНН 5408245711

630099, г. Новосибирск, ул. Депутатская, 46 оф. 1132

8 (383) 351-66-00, 312-03-51 kvestservis@mail.ru

Заказчик: Администрация Корсаковского муниципального округа

**ПРОЕКТ ПО ВНЕСЕНИЮ ИЗМЕНЕНИЙ
В ДОКУМЕНТАЦИЮ ПО ПЛАНИРОВКЕ ТЕРРИТОРИИ
(ПРОЕКТ ПЛАНИРОВКИ И ПРОЕКТ МЕЖЕВАНИЯ)
СЕЛА РАЗДОЛЬНОГО КОРСАКОВСКОГО
МУНИЦИПАЛЬНОГО ОКРУГА**

ТЕКСТОВАЯ ЧАСТЬ ПРОЕКТА МЕЖЕВАНИЯ ТЕРРИТОРИИ

Генеральный директор

Г.А. Ромашов

Главный градостроитель проектов

О.В. Дедерер

Новосибирск 2025

01 Общий состав проекта

Утверждаемая часть проекта планировки территории

1. Чертеж планировки территории.

2. Положение о характеристиках планируемого развития территории, в том числе о плотности и параметрах застройки территории (в пределах, установленных градостроительным регламентом), о характеристиках объектов капитального строительства жилого, производственного, общественно-делового и иного назначения и необходимых для функционирования таких объектов и обеспечения жизнедеятельности граждан объектов коммунальной, транспортной, социальной инфраструктур, в том числе объектов, включенных в программы комплексного развития систем коммунальной инфраструктуры, программы комплексного развития транспортной инфраструктуры, программы комплексного развития социальной инфраструктуры и необходимых для развития территории в границах элемента планировочной структуры.

3. Положения об очередности планируемого развития территории, содержащие этапы проектирования, строительства, реконструкции объектов капитального строительства жилого, производственного, общественно-делового и иного назначения и этапы строительства, реконструкции необходимых для функционирования таких объектов и обеспечения жизнедеятельности граждан объектов коммунальной, транспортной, социальной инфраструктур, в том числе объектов, включенных в программы комплексного развития систем коммунальной инфраструктуры, программы комплексного развития транспортной инфраструктуры, программы комплексного развития социальной инфраструктуры.

Материалы по обоснованию проекта планировки территории

4. Материалы по обоснованию в текстовой форме.

5. Карты, схемы.

Утверждаемая часть проекта межевания территории

6. Чертеж межевания территории.

7. Текстовая часть проекта межевания территории.

Материалы по обоснованию проекта межевания территории

8. Чертеж межевания территории.

02 Состав графической части проекта

| № п/п | Наименование чертежей | Марка чертежа | Кол-во листов |
|----------|--|------------------|------------------|
| | Чертежи утверждаемой части проекта планировки территории | | |
| 1 | Чертеж планировки территории, М 1:2000 | ПП-1 | 1 |
| | Схемы материалов по обоснованию проекта планировки территории | | |
| 2 | Карта (фрагмент карты) планировочной структуры территорий поселения с отображением границ элементов планировочной структуры, М 1:25000 | ПП-2 | 1 |
| 3 | Схема, отображающая местоположение существующих объектов капитального строительства, в том числе линейных объектов, объектов, подлежащих сносу, объектов незавершенного строительства, а также проходы к водным объектам общего пользования и их береговым полосам; Схема границ зон с особыми условиями использования территории, границ территорий объектов культурного наследия, М 1:2000 | ПП-3 | 1 |
| 4 | Варианты планировочных и (или) объемно-пространственных решений застройки территории в соответствии с проектом планировки территории (в отношении элементов планировочной структуры, расположенных в жилых или общественно-деловых зонах), М 1:2000 | ПП-4 | 1 |
| 5 | Схема организации движения транспорта (включая транспорт общего пользования) и пешеходов, отражающая местоположение объектов транспортной инфраструктуры и учитывающая существующие и прогнозные потребности в транспортном обеспечении на территории, а также схему организации улично-дорожной сети, М 1:2000; Поперечные профили улиц, М 1:100 | ПП-5 | 1 |
| 6 | Схема вертикальной планировки, инженерной подготовки и инженерной защиты территории, М 1:2000 | ПП-6 | 1 |
| 7 | Схема инженерных сооружений в области водоснабжения, водоотведения и сетей дождевой канализации, М 1:2000 | ПП-7 | 1 |
| 8 | Схема инженерных сооружений в области электроснабжения, теплоснабжения, газоснабжения и связи, М 1:2000 | ПП-8 | 1 |
| 9 | Разбивочный чертеж красных линий, М 1:2000 | ПП-9 | 1 |
| | Чертежи утверждаемой части проекта межевания территории | | |
| 10 | Чертеж межевания территории, М 1:2000 | ПМ-1 | 1 |
| | Схемы материалов по обоснованию проекта межевания территории | | |
| 11 | Чертеж межевания территории, М 1:2000 | ПМ-2 | 1 |

ПОЯСНИТЕЛЬНАЯ ЗАПИСКА

СОДЕРЖАНИЕ

| | |
|--|----|
| I. Сведения о границе территории, в отношении которой выполняется проект межевания | 9 |
| II. Перечень и сведения о площади образуемых земельных участков, в том числе возможные способы их образования, | 12 |
| вид разрешенного использования образуемых земельных участков в соответствии с проектом планировки территории | 12 |
| III. Перечень и сведения о площади образуемых земельных участков, которые будут отнесены к территориям общего пользования или имуществу общего пользования, в том числе в отношении которых предполагаются резервирование и (или) изъятие для государственных или муниципальных нужд | 22 |
| IV. Сведения о границах образуемых земельных участков..... | 27 |
| V. Целевое назначение лесов, вид (виды) разрешенного использования лесного участка, количественные и качественные характеристики лесного участка, сведения о нахождении лесного участка в границах особо защитных участков лесов (в случае, если подготовка проекта межевания территории осуществляется в целях определения местоположения границ образуемых и (или) изменяемых лесных участков) | 45 |
| VI. Публичный сервитут..... | 45 |

Текстовая часть проекта межевания территории

Основанием выполнения работ по внесению изменений в документацию по планировке территории (проект планировки территории и проект межевания территории) села Раздольного Корсаковского муниципального округа является муниципальный контракт от 15.08.2024 № АДМ/61/2024.

Проект подготовлен на основании генерального плана Корсаковского городского округа, утвержденный решением Собрания Корсаковского городского округа от 03.11.2011 № 45 «Об утверждении генерального плана Корсаковского городского округа» (с изменениями от 02.07.2024 №70) (далее – генеральный план Корсаковского городского округа), правил землепользования и застройки в Корсаковского городского округа, утвержденных решением Собрания Корсаковского городского округа от 06.09.2013 № 89 «Об утверждении правил землепользования и застройки Корсаковского городского округа» (с изменениями от 02.07.2024 №71) (далее – правила землепользования и застройки Корсаковского городского округа).

Цели работ по внесению изменений в документацию по планировке территории (проект планировки территории и проект межевания территории) села Раздольного Корсаковского муниципального округа является:

- установление границ зон планируемого размещения объектов капитального строительства, элементов планировочной структуры, определения характеристик и очередности планируемого развития территории, установление границ территорий;
- установления границ территорий общего пользования;
- установление границ земельных участков для ведения огородничества;
- установление границ земельных участков под домами блокированной застройки.

Задачи работ по внесению изменений в документацию по планировке территории (проект планировки территории и проект межевания территории) села Раздольного Корсаковского муниципального округа является:

- определение местоположения границ, образуемых и изменяемых земельных участков, а также образуемых земельных участков для ведения огородничества, земельных участков, которые будут отнесены к территориям общего пользования или имуществу общего пользования, в том числе в отношении которых предполагаются резервирование и (или) изъятие для государственных или муниципальных нужд, земельных участков под домами блокированной застройки;
- выполнение комплекса инженерных изысканий (инженерно-геодезических, инженерно-геологических, инженерно-гидрометеорологических и инженерно-экологических изысканий).

Подготовка документации по планировке территории осуществляется на основании документов территориального планирования, правил землепользования и застройки (за исключением подготовки документации по планировке территории, предусматривающей размещение линейных объектов) в

соответствии с программами комплексного развития систем коммунальной инфраструктуры, программами комплексного развития транспортной инфраструктуры, программами комплексного развития социальной инфраструктуры, нормативами градостроительного проектирования, требованиями технических регламентов, сводов правил с учетом материалов и результатов инженерных изысканий, границ территорий объектов культурного наследия, включенных в единый государственный реестр объектов культурного наследия (памятников истории и культуры) народов Российской Федерации, границ территорий выявленных объектов культурного наследия, границ зон с особыми условиями использования территорий.

Проект выполнен в соответствии со следующими нормативными правовыми документами:

Градостроительный кодекс Российской Федерации от 29.12.2004 № 190-ФЗ;
Федеральный закон от 31.12.2017 № 507-ФЗ «О внесении изменений в Градостроительный кодекс Российской Федерации и отдельные законодательные акты Российской Федерации»;

Земельный кодекс Российской Федерации от 25.10.2001 № 136-ФЗ;
Федеральный закон от 25.10.2001 № 137 «О введении в действие Земельного кодекса Российской Федерации»;

Лесной кодекс Российской Федерации от 04.12.2006 № 200-ФЗ;
Федеральный закон от 04.12.2006 № 201-ФЗ «О введении в действие Лесного кодекса Российской Федерации»;

Водный кодекс Российской Федерации от 03.06.2006 № 74-ФЗ;
Воздушный кодекс Российской Федерации от 19.03.1997 № 60-ФЗ;
Федеральный закон от 06.10.2003 № 131-ФЗ «Об общих принципах организации местного самоуправления в Российской Федерации»;

Федеральный закон от 28.12.2013 № 443-ФЗ «О федеральной информационной адресной системе и о внесении изменений в Федеральный закон «Об общих принципах организации местного самоуправления в Российской Федерации»;

Федеральный закон от 28.06.2014 № 172-ФЗ «О стратегическом планировании в Российской Федерации»;

Федеральный закон от 27.07.2006 № 149-ФЗ «Об информации, информационных технологиях и о защите информации»;

Федеральный закон от 08.11.2007 № 257-ФЗ «Об автомобильных дорогах и о дорожной деятельности в Российской Федерации и о внесении изменений в отдельные законодательные акты Российской Федерации»;

Закон Российской Федерации от 21.07.1993 № 5485-1 «О государственной тайне»;

Федеральный закон от 10.01.2002 № 7-ФЗ «Об охране окружающей среды»;
Федеральный закон от 30.03.1999 № 52-ФЗ «О санитарно-эпидемиологическом благополучии населения»;

Федеральный закон от 13.07.2015 № 218-ФЗ «О государственной регистрации недвижимости»;

Федеральный закон от 24.07.2007 № 221-ФЗ «О кадастровой деятельности»;
Постановление Правительства Российской Федерации от 31.03.2017 № 402 «Об утверждении Правил выполнения инженерных изысканий, необходимых для подготовки документации по планировке территории, перечня видов инженерных изысканий, необходимых для подготовки документации по планировке территории, и о внесении изменений в постановление Правительства Российской Федерации от 19 января 2006 г. № 20»;

Постановление Правительства Российской Федерации от 31.12.2015 № 1532 «Об утверждении Правил предоставления документов, направляемых или предоставляемых в соответствии с частями 1, 3–13, 15 статьи 32 Федерального закона «О государственной регистрации недвижимости» в федеральный орган исполнительной власти (его территориальные органы), уполномоченный Правительством Российской Федерации на осуществление государственного кадастрового учета, государственной регистрации прав, ведение единого государственного реестра недвижимости и предоставление сведений, содержащихся в едином государственном реестре недвижимости»;

Постановление Правительства Российской Федерации от 22.04.2017 № 485 «О составе материалов и результатов инженерных изысканий, подлежащих размещению в государственных информационных системах обеспечения градостроительной деятельности, Едином государственном фонде данных о состоянии окружающей среды, ее загрязнении, а также о форме и порядке их представления»;

Приказ Минэкономразвития России от 17.06.2021 № 349 «Об утверждении требований к структуре и форматам информации, предусмотренной частью 2 статьи 57.1 Градостроительного кодекса Российской Федерации, составляющей информационный ресурс федеральной государственной информационной системы территориального планирования»;

Приказ Министерства архитектуры и градостроительства Сахалинской области от 10.10.2023 №1-3.39-626/23 «Об утверждении региональных нормативов градостроительного проектирования Сахалинской области (вместе с «Перечнем видов объектов регионального и местного значения, подлежащих нормированию в РНГП Сахалинской области», «Перечнем нормативных документов, используемых при подготовке региональных нормативов градостроительного проектирования по Сахалинской области») (в ред. приказа от 08.07.2024 № 1-3.39-580/24);

Приказ Министерства архитектуры и градостроительства Сахалинской области от 28.09.2022 № 3.39-38-п «О системе требований к пространственным данным градостроительной документации Сахалинской области и данным, размещаемым в государственной информационной системе обеспечения градостроительной деятельности Сахалинской области» с учетом изменений, внесенных приказом от 26.06.2024 г. № 1-3.39-546/24 (далее – Система требований);

Приказ Федеральной службы государственной регистрации, кадастра и картографии от 10.11.2020 № П/0412 «Об утверждении классификатора видов разрешенного использования земельных участков»;

СП 42.13330.2016. «Свод правил. Градостроительство. Планировка и застройка городских и сельских поселений. Актуализированная редакция СНиП 2.07.01-89*», утвержденный приказом Министерства строительства и жилищно-коммунального хозяйства Российской Федерации от 30.12.2016 № 1034/пр;

СП 34.13330.2021 «СНиП 2.05.02-84* Автомобильные дороги»;

СП 165.1325800.2014. «Свод правил. Инженерно-технические мероприятия по гражданской обороне. Актуализированная редакция СНиП 2.01.51-90», утвержденный и введенный Приказом Министерства строительства и жилищно-коммунального хозяйства Российской Федерации от 12.11.2014 № 705/пр;

СП 438.1325800.2019 «Инженерные изыскания при планировке территорий. Общие требования»;

СП 131.13330.2020 «Свод правил. Строительная климатология»;

СП 20.13330.2016 «СНиП 2.01.07-85* Нагрузки и воздействия», утвержденные приказом Минстроя России от 3.12.2016 г. № 891/пр;

СП 22.13330.2016 «СНиП 2.02.01-83* Основания зданий и сооружений», утвержденные приказом Минстроя России от 16.12.2016 г. № 970/пр;

СП 31.13330.2021 «СНиП 2.04.02-84* Водоснабжение. Наружные сети и сооружения»;

СП 47.13330.2016. Свод правил. Инженерные изыскания для строительства. Основные положения. Актуализированная редакция СНиП 11-02-96»;

РДС 30-201-98. Система нормативных документов в строительстве. Руководящий документ системы. Инструкция о порядке проектирования и установления красных линий в городах и других поселениях Российской Федерации»;

Закон Сахалинской области от 05.03.2013 № 9-ЗО «О градостроительной деятельности на территории Сахалинской области»;

Постановление Правительства Сахалинской области от 15.04.2016 № 191 «О государственной информационной системе Сахалинской области «Географическая информационная система Сахалинской области»;

Постановление Правительства Сахалинской области от 30.11.2021 № 515 «О создании Государственной информационной системы обеспечения градостроительной деятельности Сахалинской области»;

Распоряжение Правительства РФ от 28.12.2012 № 2607-р «Об утверждении схемы территориального планирования Российской Федерации в области здравоохранения»;

Распоряжение Правительства РФ от 26.02.2013 № 247-р «Об утверждении схемы территориального планирования Российской Федерации в области высшего профессионального образования»;

Распоряжение Правительства РФ от 19.03.2013 № 384-р «Об утверждении схемы территориального планирования Российской Федерации в области

федерального транспорта (железнодорожного, воздушного, морского, внутреннего водного транспорта) и автомобильных дорог федерального значения»;

Распоряжение Правительства РФ от 06.05.2015 № 816-р «Об утверждении схемы территориального планирования Российской Федерации в области федерального транспорта (в части трубопроводного транспорта)»;

Распоряжение Правительства РФ от 01.08.2016 № 1634-р «Об утверждении схемы территориального планирования Российской Федерации в области энергетики»;

Схема территориального планирования Сахалинской области, утвержденная постановлением Правительства Сахалинской области от 27.07.2012 № 377;

Программа комплексного развития транспортной инфраструктуры Корсаковского городского округа Сахалинской области на 2018-2030 годы, утвержденная постановлением администрации Корсаковского городского округа от 18.01.2019 № 95;

Программа комплексного развития систем коммунальной инфраструктуры Корсаковского городского округа Сахалинской области на 2018-2030 годы, утвержденная постановлением администрации Корсаковского городского округа от 18.01.2019 № 96;

Местные нормативы градостроительного проектирования Корсаковского городского округа, утвержденный решением Собрании Корсаковского городского округа от 14.02.2019 № 62;

Правила землепользования и застройки Корсаковского городского округа, утвержденные решением Собрании Корсаковского городского округа от 06.09.2013 № 89 (в ред. решения Собрании Корсаковского городского округа от 02.07.2024).

Генеральный план Корсаковского городского округа, утвержденный решением Собрании Корсаковского городского округа от 03.11.2011 № 45 (в ред. решения Собрании Корсаковского городского округа от 02.07.2024);

Документация по планировке территории села Раздольное Корсаковского городского округа Сахалинской области, утвержденная постановлением администрации Корсаковского городского округа от 13.07.2016 № 1079 (в ред. постановления администрации Корсаковского городского округа от 22.03.2024 № 677);

При внесении изменений в документацию по планировке территории села Раздольного Корсаковского муниципального округа Сахалинской области приняты следующие проектные периоды:

исходный год, принятый за основу расчетов прогнозирования - 2024 года;
расчетный срок реализации генерального плана - конец 2042 года.

Проект межевания территории выполнен на основании сведений из ЕГРН.

Выявлены несоответствия в виде смещения кадастровых границ земельных участков относительно фактических границ, определенных по результатам проведения инженерно-геодезических изысканий.

Рекомендуется провести совместную работу ППК «Роскадастр» и администрации Корсаковского муниципального округа.

I. Сведения о границе территории, в отношении которой выполняется проект межевания

Схема № I-1

Разбивочный план характерных точек границ проекта межевания территории

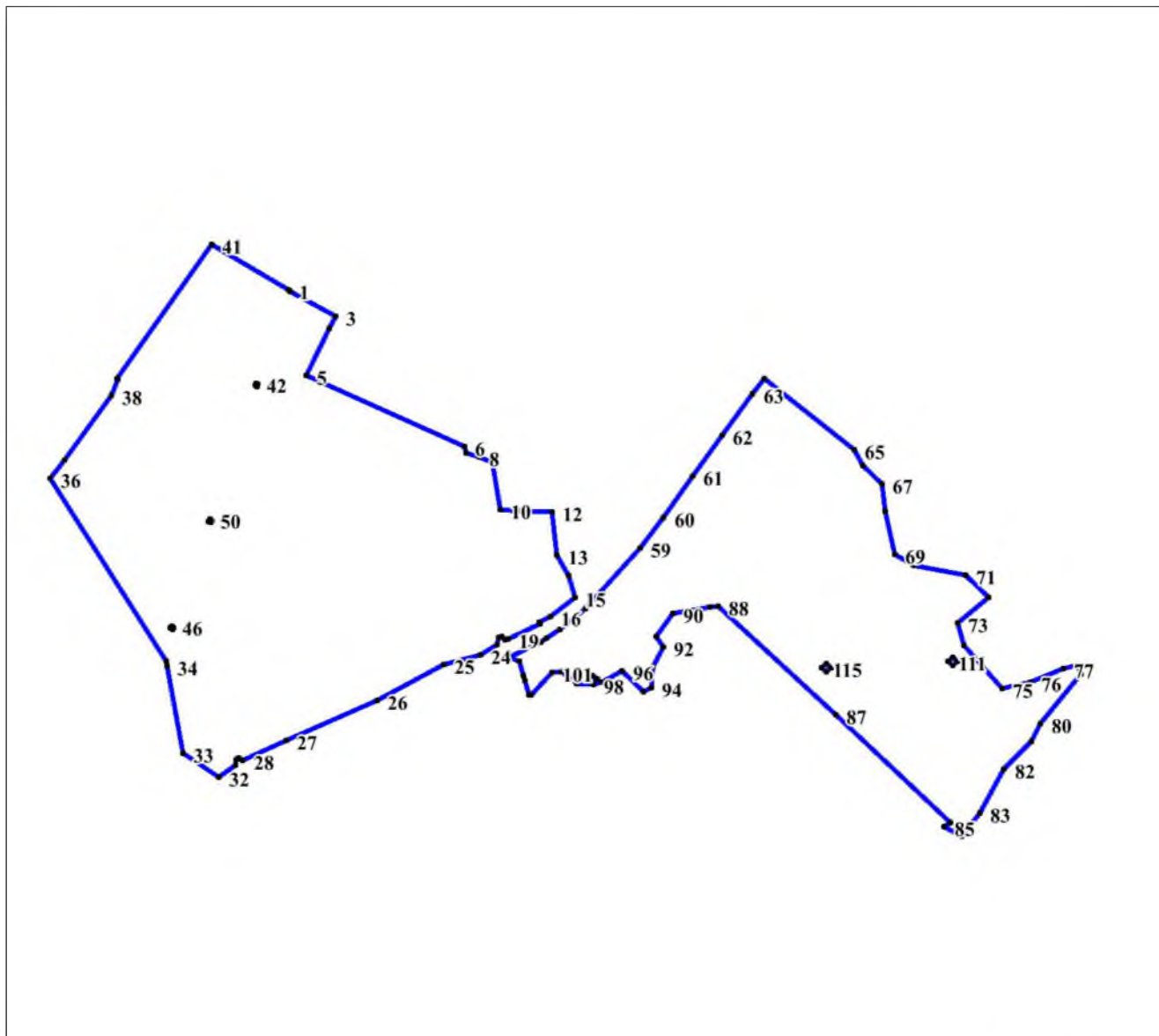


Таблица № I-1

Каталог координат характерных точек границ проекта межевания территории
(местная система координат МСК-65 зона 1)

| Номер точки | Координата X | Координата Y |
|-------------|--------------|--------------|
| 1 | 652073,54 | 1307157,89 |
| 2 | 652071,46 | 1307161,86 |
| 3 | 652022,22 | 1307251,60 |

| Номер точки | Координата X | Координата Y |
|-------------|--------------|--------------|
| 4 | 651999,12 | 1307238,91 |
| 5 | 651905,87 | 1307193,35 |
| 6 | 651765,87 | 1307506,29 |

| Номер точки | Координата X | Координата Y |
|-------------|--------------|--------------|
| 7 | 651754,21 | 1307508,16 |
| 8 | 651745,52 | 1307533,36 |
| 9 | 651735,37 | 1307560,46 |
| 10 | 651642,52 | 1307575,77 |
| 11 | 651639,28 | 1307615,72 |
| 12 | 651638,37 | 1307678,01 |
| 13 | 651553,25 | 1307688,73 |
| 14 | 651511,22 | 1307711,38 |
| 15 | 651468,89 | 1307724,57 |
| 16 | 651431,08 | 1307675,53 |
| 17 | 651420,20 | 1307653,42 |
| 18 | 651417,51 | 1307654,74 |
| 19 | 651387,37 | 1307592,37 |
| 20 | 651386,14 | 1307586,39 |
| 21 | 651392,90 | 1307579,30 |
| 22 | 651390,23 | 1307572,63 |
| 23 | 651377,41 | 1307570,99 |
| 24 | 651355,67 | 1307537,38 |
| 25 | 651337,18 | 1307465,28 |
| 26 | 651266,36 | 1307333,48 |
| 27 | 651188,96 | 1307153,87 |
| 28 | 651148,76 | 1307068,21 |
| 29 | 651153,03 | 1307060,17 |
| 30 | 651150,79 | 1307054,68 |
| 31 | 651140,14 | 1307052,92 |
| 32 | 651116,01 | 1307019,93 |
| 33 | 651162,70 | 1306949,90 |
| 34 | 651334,28 | 1306918,49 |
| 35 | 651343,09 | 1306916,89 |
| 36 | 651703,53 | 1306687,91 |
| 37 | 651739,99 | 1306716,06 |
| 38 | 651867,36 | 1306808,17 |
| 39 | 651899,13 | 1306821,28 |
| 40 | 651900,22 | 1306819,99 |
| 41 | 652164,35 | 1307006,03 |
| 1 | 652073,54 | 1307157,89 |
| | | |
| 42 | 651890,78 | 1307094,03 |
| 43 | 651888,69 | 1307098,01 |
| 44 | 651884,70 | 1307095,90 |
| 45 | 651886,79 | 1307091,92 |
| 42 | 651890,78 | 1307094,03 |
| | | |
| 46 | 651412,89 | 1306927,72 |

| Номер точки | Координата X | Координата Y |
|-------------|--------------|--------------|
| 47 | 651410,15 | 1306931,29 |
| 48 | 651406,58 | 1306928,54 |
| 49 | 651409,32 | 1306924,98 |
| 46 | 651412,89 | 1306927,72 |
| | | |
| 50 | 651622,92 | 1307002,61 |
| 51 | 651620,57 | 1307006,44 |
| 52 | 651616,73 | 1307004,07 |
| 53 | 651619,08 | 1307000,24 |
| 50 | 651622,92 | 1307002,61 |
| | | |
| 54 | 651351,40 | 1307593,29 |
| 55 | 651382,07 | 1307657,20 |
| 56 | 651388,99 | 1307667,84 |
| 57 | 651406,08 | 1307694,42 |
| 58 | 651448,04 | 1307744,50 |
| 59 | 651567,67 | 1307852,72 |
| 60 | 651626,16 | 1307899,20 |
| 61 | 651708,12 | 1307956,80 |
| 62 | 651789,17 | 1308015,25 |
| 63 | 651869,72 | 1308075,24 |
| 64 | 651899,90 | 1308098,43 |
| 65 | 651760,60 | 1308275,87 |
| 66 | 651728,57 | 1308292,75 |
| 67 | 651692,58 | 1308330,64 |
| 68 | 651639,70 | 1308336,52 |
| 69 | 651554,87 | 1308355,75 |
| 70 | 651532,93 | 1308393,95 |
| 71 | 651513,11 | 1308495,50 |
| 72 | 651469,92 | 1308540,28 |
| 73 | 651418,51 | 1308479,36 |
| 74 | 651376,02 | 1308492,49 |
| 75 | 651289,95 | 1308567,97 |
| 76 | 651302,78 | 1308624,52 |
| 77 | 651329,51 | 1308688,41 |
| 78 | 651335,91 | 1308716,69 |
| 79 | 651318,19 | 1308723,33 |
| 80 | 651221,46 | 1308643,83 |
| 81 | 651186,70 | 1308625,48 |
| 82 | 651131,61 | 1308571,52 |
| 83 | 651044,74 | 1308523,89 |
| 84 | 650999,82 | 1308487,74 |
| 85 | 651018,16 | 1308452,97 |
| 86 | 651027,14 | 1308466,38 |

| Номер точки | Координата X | Координата Y |
|-------------|--------------|--------------|
| 87 | 651237,80 | 1308239,06 |
| 88 | 651452,54 | 1308006,86 |
| 89 | 651450,35 | 1307991,22 |
| 90 | 651437,90 | 1307917,09 |
| 91 | 651392,91 | 1307884,45 |
| 92 | 651371,50 | 1307898,05 |
| 93 | 651333,27 | 1307877,46 |
| 94 | 651292,05 | 1307875,50 |
| 95 | 651284,46 | 1307859,99 |
| 96 | 651324,30 | 1307817,60 |
| 97 | 651302,82 | 1307777,78 |
| 98 | 651299,04 | 1307760,02 |
| 99 | 651299,54 | 1307727,54 |
| 100 | 651324,02 | 1307696,88 |
| 101 | 651322,31 | 1307678,32 |
| 102 | 651277,71 | 1307637,68 |
| 103 | 651277,99 | 1307633,42 |
| 104 | 651305,61 | 1307625,22 |
| 105 | 651315,33 | 1307622,33 |
| 106 | 651344,42 | 1307613,69 |

| Номер точки | Координата X | Координата Y |
|-------------|--------------|--------------|
| 54 | 651351,40 | 1307593,29 |
| | | |
| 107 | 651307,79 | 1307749,26 |
| 108 | 651315,77 | 1307758,00 |
| 109 | 651308,66 | 1307767,46 |
| 110 | 651300,69 | 1307758,71 |
| 107 | 651307,79 | 1307749,26 |
| | | |
| 111 | 651343,26 | 1308461,02 |
| 112 | 651351,40 | 1308469,60 |
| 113 | 651344,50 | 1308479,20 |
| 114 | 651336,35 | 1308470,62 |
| 111 | 651343,26 | 1308461,02 |
| | | |
| 115 | 651330,83 | 1308211,83 |
| 116 | 651338,88 | 1308220,50 |
| 117 | 651331,87 | 1308230,03 |
| 118 | 651323,82 | 1308221,35 |
| 115 | 651330,83 | 1308211,83 |

II. Перечень и сведения о площади образуемых земельных участков, в том числе возможные способы их образования, вид разрешенного использования образуемых земельных участков в соответствии с проектом планировки территории

Таблица № II-1

ПЕРЕЧЕНЬ И СВЕДЕНИЯ
о площади образуемых земельных участков, в том числе возможные способы их образования,
вид разрешенного использования образуемых земельных участков в соответствии с проектом планировки территории

| Учетный номер земельного участка на чертеже | Вид разрешенного использования образуемых земельных участков в соответствии с проектом планировки территории | Площадь земельного участка, кв. м | Возможный способ образования земельного участка |
|---|--|-----------------------------------|--|
| ЗУ 1 | Ведение огородничества (13.1) | 702 | Путем перераспределения границ земельных участков с кадастровыми номерами 65:03:0000025:585, 65:03:0000025:589 с землями, находящимися в государственной или муниципальной собственности |
| ЗУ 2 | Ведение огородничества (13.1) | 798 | Путем перераспределения границ земельных участков с кадастровыми номерами 65:03:0000025:585, 65:03:0000025:589 с землями, находящимися в государственной или муниципальной собственности |
| ЗУ 3 | Ведение огородничества (13.1) | 265 | Образование из земель, находящихся в государственной или муниципальной собственности |
| ЗУ 4 | Ведение огородничества (13.1) | 172 | Образование из земель, находящихся в государственной или муниципальной собственности |
| ЗУ 5 | Ведение огородничества (13.1) | 633 | Образование из земель, находящихся в государственной или муниципальной собственности |

| Учетный номер земельного участка на чертеже | Вид разрешенного использования образуемых земельных участков в соответствии с проектом планировки территории | Площадь земельного участка, кв. м | Возможный способ образования земельного участка |
|---|--|-----------------------------------|--|
| ЗУ 6 | Ведение огородничества (13.1) | 686 | Путем перераспределения границ земельных участков с кадастровыми номерами 65:03:0000025:585, 65:03:0000025:589 с землями, находящимися в государственной или муниципальной собственности |
| ЗУ 7 | Ведение огородничества (13.1) | 1041 | Путем перераспределения границ земельного участка с кадастровым номером 65:03:0000025:587 с землями, находящимися в государственной или муниципальной собственности |
| ЗУ 8 | Ведение огородничества (13.1) | 464 | Образование из земель, находящихся в государственной или муниципальной собственности |
| ЗУ 9 | Ведение огородничества (13.1) | 469 | Образование из земель, находящихся в государственной или муниципальной собственности |
| ЗУ 10 | Ведение огородничества (13.1) | 377 | Образование из земель, находящихся в государственной или муниципальной собственности |
| ЗУ 11 | Ведение огородничества (13.1) | 1117 | Образование из земель, находящихся в государственной или муниципальной собственности |
| ЗУ 12 | Ведение огородничества (13.1) | 369 | Образование из земель, находящихся в государственной или муниципальной собственности |
| ЗУ 13_1 | Ведение огородничества (13.1) | 350 | Образование из земель, находящихся в государственной или муниципальной собственности |
| ЗУ 13_2 | Ведение огородничества (13.1) | 95 | Образование из земель, находящихся в государственной или муниципальной собственности |
| ЗУ 14 | Ведение огородничества (13.1) | 413 | Образование из земель, находящихся в государственной или муниципальной собственности |
| ЗУ 15 | Ведение огородничества (13.1) | 885 | Образование из земель, находящихся в государственной или муниципальной собственности |

| Учетный номер земельного участка на чертеже | Вид разрешенного использования образуемых земельных участков в соответствии с проектом планировки территории | Площадь земельного участка, кв. м | Возможный способ образования земельного участка |
|---|--|-----------------------------------|--|
| ЗУ 16 | Ведение огородничества (13.1) | 767 | Образование из земель, находящихся в государственной или муниципальной собственности |
| ЗУ 17 | Ведение огородничества (13.1) | 159 | Образование из земель, находящихся в государственной или муниципальной собственности |
| ЗУ 18 | Ведение огородничества (13.1) | 398 | Образование из земель, находящихся в государственной или муниципальной собственности |
| ЗУ 19 | Ведение огородничества (13.1) | 371 | Образование из земель, находящихся в государственной или муниципальной собственности |
| ЗУ 20 | Ведение огородничества (13.1) | 477 | Путем перераспределения границ земельных участков с кадастровыми номерами 65:03:0000025:789, 65:03:0000025:790 с землями, находящимися в государственной или муниципальной собственности |
| ЗУ 21 | Ведение огородничества (13.1) | 223 | Путем перераспределения границ земельных участков с кадастровыми номерами 65:03:0000025:789, 65:03:0000025:790 с землями, находящимися в государственной или муниципальной собственности |
| ЗУ 22 | Ведение огородничества (13.1) | 379 | Путем перераспределения границ земельных участков с кадастровыми номерами 65:03:0000025:789, 65:03:0000025:790 с землями, находящимися в государственной или муниципальной собственности |
| ЗУ 23 | Ведение огородничества (13.1) | 166 | Путем перераспределения границ земельных участков с кадастровыми номерами 65:03:0000025:789, 65:03:0000025:790 с землями, находящимися в государственной или муниципальной собственности |
| ЗУ 24 | Ведение огородничества (13.1) | 102 | Образование из земель, находящихся в государственной или муниципальной собственности |

| Учетный номер земельного участка на чертеже | Вид разрешенного использования образуемых земельных участков в соответствии с проектом планировки территории | Площадь земельного участка, кв. м | Возможный способ образования земельного участка |
|---|--|-----------------------------------|---|
| ЗУ 25 | Размещение гаражей для собственных нужд (2.7.2) | 488 | Образование из земель, находящихся в государственной или муниципальной собственности |
| ЗУ 26 | Размещение гаражей для собственных нужд (2.7.2) | 365 | Образование из земель, находящихся в государственной или муниципальной собственности |
| ЗУ 27 | Размещение гаражей для собственных нужд (2.7.2) | 1078 | Образование из земель, находящихся в государственной или муниципальной собственности |
| ЗУ 28 | Малоэтажная многоквартирная жилая застройка (2.1.1) | 1640 | Путем перераспределения границ земельного участка с кадастровым номером 65:03:0000025:489 с землями, находящимися в государственной или муниципальной собственности |
| ЗУ 29 | Общественное использование объектов капитального строительства (3.0) | 4051 | Объединение земельных участков с кадастровыми номерами 65:03:0000025:584, 65:03:0000025:593 |
| ЗУ 30 | Ведение огородничества (13.1) | 739 | Путем перераспределения границ земельных участков с кадастровыми номерами 65:03:0000025:491, 65:03:0000025:571, 65:03:0000025:722, 65:03:0000025:775 |
| ЗУ 31 | Обеспечение внутреннего правопорядка (8.3) | 1223 | Путем перераспределения границ земельных участков с кадастровыми номерами 65:03:0000025:491, 65:03:0000025:571, 65:03:0000025:722, 65:03:0000025:775 |
| ЗУ 32 | - | - | - |
| ЗУ 33 | Малоэтажная многоквартирная жилая застройка (2.1.1) | 1073 | Путем перераспределения границ земельных участков с кадастровыми номерами 65:03:0000025:955 и 65:03:0000025:947 |

| Учетный номер земельного участка на чертеже | Вид разрешенного использования образуемых земельных участков в соответствии с проектом планировки территории | Площадь земельного участка, кв. м | Возможный способ образования земельного участка |
|---|--|-----------------------------------|---|
| ЗУ 34 | - | - | - |
| ЗУ 35 | Для индивидуального жилищного строительства (2.1) | 882 | Путем перераспределения границ земельных участков с кадастровыми номерами 65:03:0000025:947, 65:03:0000025:955, 65:03:0000025:958 |
| ЗУ 36 | Ведение огородничества (13.1) | 585 | Образование из земель, находящихся в государственной или муниципальной собственности |
| ЗУ 37 | Ведение огородничества (13.1) | 113 | Образование из земель, находящихся в государственной или муниципальной собственности |
| ЗУ 38 | Ведение огородничества (13.1) | 156 | Путем перераспределения границ земельных участков с кадастровыми номерами 65:03:0000025:958 и 65:03:0000025:947 |
| ЗУ 39 | Ведение огородничества (13.1) | 218 | Образование из земель, находящихся в государственной или муниципальной собственности |
| ЗУ 40 | Коммунальное обслуживание (3.1) | 100 | Раздел земельного участка с кадастровым номером 65:03:0000025:788 |
| ЗУ 41 | Ведение огородничества (13.1) | 328 | Образование из земель, находящихся в государственной или муниципальной собственности |
| ЗУ 42 | Ведение огородничества (13.1) | 240 | Образование из земель, находящихся в государственной или муниципальной собственности |

| Учетный номер земельного участка на чертеже | Вид разрешенного использования образуемых земельных участков в соответствии с проектом планировки территории | Площадь земельного участка, кв. м | Возможный способ образования земельного участка |
|---|--|-----------------------------------|---|
| ЗУ 43 | Для ведения личного подсобного хозяйства (приусадебный земельный участок) (2.2) | 760 | Путем перераспределения границ земельных участков с кадастровыми номерами 65:03:0000025:574, 65:03:0000025:711, 65:03:0000025:721 |
| ЗУ 44 | Ведение огородничества (13.1) | 193 | Путем перераспределения границ земельных участков с кадастровыми номерами 65:03:0000025:574, 65:03:0000025:711, 65:03:0000025:721 |
| ЗУ 45 | Ведение огородничества (13.1) | 189 | Путем перераспределения границ земельных участков с кадастровыми номерами 65:03:0000025:574, 65:03:0000025:711, 65:03:0000025:721 |
| ЗУ 46 | Ведение огородничества (13.1) | 440 | Путем перераспределения границ земельных участков с кадастровыми номерами 65:03:0000025:574, 65:03:0000025:711, 65:03:0000025:721 |
| ЗУ 47 | Ведение огородничества (13.1) | 876 | Образование из земель, находящихся в государственной или муниципальной собственности |
| ЗУ 48 | Ведение огородничества (13.1) | 208 | Путем перераспределения границ земельных участков с кадастровыми номерами 65:03:0000025:776, 65:03:0000025:781 |
| ЗУ 49 | Ведение огородничества (13.1) | 587 | Раздел земельного участка с кадастровым номером 65:03:0000025:723 |
| ЗУ 50 | Для индивидуального жилищного строительства (2.1); Ведение огородничества (13.1) | 667 | Образование из земель, находящихся в государственной или муниципальной собственности |
| ЗУ 51 | Ведение огородничества (13.1) | 565 | Раздел земельного участка с кадастровым номером 65:03:0000025:216 |

| Учетный номер земельного участка на чертеже | Вид разрешенного использования образуемых земельных участков в соответствии с проектом планировки территории | Площадь земельного участка, кв. м | Возможный способ образования земельного участка |
|---|--|-----------------------------------|---|
| ЗУ 52 | Блокированная жилая застройка (2.3) | 882 | Раздел земельного участка с кадастровым номером 65:03:0000025:216 |
| ЗУ 53 | Блокированная жилая застройка (2.3) | 1025 | Раздел земельного участка с кадастровым номером 65:03:0000025:231 |
| ЗУ 54 | Блокированная жилая застройка (2.3) | 875 | Раздел земельного участка с кадастровым номером 65:03:0000025:231 |
| ЗУ 55 | Размещение гаражей для собственных нужд (2.7.2) | 780 | Образование из земель, находящихся в государственной или муниципальной собственности |
| ЗУ 56 | Блокированная жилая застройка (2.3) | 2144 | Образование из земель, находящихся в государственной или муниципальной собственности |
| ЗУ 57 | Блокированная жилая застройка (2.3) | 1758 | Образование из земель, находящихся в государственной или муниципальной собственности |
| ЗУ 58 | Для ведения личного подсобного хозяйства (приусадебный земельный участок) (2.2) | 1021 | Образование из земель, находящихся в государственной или муниципальной собственности |
| ЗУ 59 | Коммунальное обслуживание (3.1) | 221 | Образование из земель, находящихся в государственной или муниципальной собственности |
| ЗУ 60 | Земельные участки (территории) общего пользования (12.0) | 572 | Образование из земель, находящихся в государственной или муниципальной собственности |
| ЗУ 61 | Земельные участки (территории) общего пользования (12.0) | 286 | Образование из земель, находящихся в государственной или муниципальной собственности |
| ЗУ 62 | Земельные участки (территории) общего пользования (12.0) | 396 | Путем перераспределения границ земельного участка с кадастровым номером 65:03:0000025:587 с землями, находящимися в государственной |

| Учетный номер земельного участка на чертеже | Вид разрешенного использования образуемых земельных участков в соответствии с проектом планировки территории | Площадь земельного участка, кв. м | Возможный способ образования земельного участка |
|---|--|-----------------------------------|--|
| | | | или муниципальной собственности |
| ЗУ 63 | Земельные участки (территории) общего пользования (12.0) | 293 | Образование из земель, находящихся в государственной или муниципальной собственности |
| ЗУ 64 | Земельные участки (территории) общего пользования (12.0) | 588 | Образование из земель, находящихся в государственной или муниципальной собственности |
| ЗУ 65 | Земельные участки (территории) общего пользования (12.0) | 1881 | Путем перераспределения границ земельных участков с кадастровыми номерами 65:03:0000025:789, 65:03:0000025:790 с землями, находящимися в государственной или муниципальной собственности |
| ЗУ 66 | Земельные участки (территории) общего пользования (12.0) | 101 | Образование из земель, находящихся в государственной или муниципальной собственности |
| ЗУ 67 | Земельные участки (территории) общего пользования (12.0) | 325 | Образование из земель, находящихся в государственной или муниципальной собственности |
| ЗУ 68 | Земельные участки (территории) общего пользования (12.0) | 1060 | Путем перераспределения границ земельного участка с кадастровым номером 65:03:0000025:489 с землями, находящимися в государственной или муниципальной собственности |
| ЗУ 69 | Земельные участки (территории) общего пользования (12.0) | 1452 | Путем перераспределения границ земельных участков с кадастровыми номерами 65:03:0000025:491, 65:03:0000025:571, 65:03:0000025:722, 65:03:0000025:775 |
| ЗУ 70 | Земельные участки (территории) общего пользования (12.0) | 697 | Образование из земель, находящихся в государственной или муниципальной собственности |
| ЗУ 71 | Земельные участки (территории) общего пользования (12.0) | 722 | Образование из земель, находящихся в государственной или муниципальной собственности |

| Учетный номер земельного участка на чертеже | Вид разрешенного использования образуемых земельных участков в соответствии с проектом планировки территории | Площадь земельного участка, кв. м | Возможный способ образования земельного участка |
|---|--|-----------------------------------|---|
| ЗУ 72 | Земельные участки (территории) общего пользования (12.0) | 40488 | Раздел земельного участка с кадастровым номером 65:03:0000025:788 |
| ЗУ 73 | Земельные участки (территории) общего пользования (12.0) | 6936 | Путем перераспределения границ земельного участка с кадастровым номером 65:03:0000025:745 с землями, находящимися в государственной или муниципальной собственности |
| ЗУ 74 | Земельные участки (территории) общего пользования (12.0) | 150 | Путем перераспределения границ земельных участков с кадастровыми номерами 65:03:0000025:776, 65:03:0000025:781 |
| ЗУ 75 | Земельные участки (территории) общего пользования (12.0) | 3622 | Путем перераспределения границ земельных участков с кадастровыми номерами 65:03:0000025:776, 65:03:0000025:781 |
| ЗУ 76 | Земельные участки (территории) общего пользования (12.0) | 252 | Образование из земель, находящихся в государственной или муниципальной собственности |
| ЗУ 77 | Земельные участки (территории) общего пользования (12.0) | 372 | Путем перераспределения границ земельных участков с кадастровыми номерами 65:03:0000025:574, 65:03:0000025:711, 65:03:0000025:721 с землями, находящимися в государственной или муниципальной собственности |
| ЗУ 78 | Земельные участки (территории) общего пользования (12.0) | 245 | Образование из земель, находящихся в государственной или муниципальной собственности |
| ЗУ 79 | Земельные участки (территории) общего пользования (12.0) | 22 | Раздел земельного участка с кадастровым номером 65:03:0000025:723 |
| ЗУ 80 | Ведение огородничества (13.1) | 170 | Образование из земель, находящихся в государственной или муниципальной собственности |

| Учетный номер земельного участка на чертеже | Вид разрешенного использования образуемых земельных участков в соответствии с проектом планировки территории | Площадь земельного участка, кв. м |
|---|--|-----------------------------------|
| ЗУ 81 | Земельные участки (территории) общего пользования (12.0) | 676 |
| ЗУ 82 | Земельные участки (территории) общего пользования (12.0) | 884 |
| ЗУ 83 | Земельные участки (территории) общего пользования (12.0) | 1776 |
| ЗУ 84 | Земельные участки (территории) общего пользования (12.0) | 124 |

| |
|---|
| Возможный способ образования земельного участка |
|---|

| |
|--|
| Образование из земель, находящихся в государственной или муниципальной собственности |
|--|

| |
|--|
| Образование из земель, находящихся в государственной или муниципальной собственности |
|--|

| |
|--|
| Образование из земель, находящихся в государственной или муниципальной собственности |
|--|

| |
|---|
| Путем перераспределения границ земельного участка с кадастровым номером 65:03:0000025:489 с землями, находящимися в государственной или муниципальной собственности |
|---|

III. Перечень и сведения о площади образуемых земельных участков, которые будут отнесены к территориям общего пользования или имуществу общего пользования, в том числе в отношении которых предполагаются резервирование и (или) изъятие для государственных или муниципальных нужд

Таблица № III-1

ПЕРЕЧЕНЬ И СВЕДЕНИЯ
о площади образуемых земельных участков, которые будут отнесены к территориям общего пользования или имуществу общего пользования

| Учетный номер земельного участка на чертеже | Вид разрешенного использования образуемых земельных участков в соответствии с проектом планировки территории | Площадь земельного участка, кв. м | Возможный способ образования земельного участка |
|---|--|-----------------------------------|--|
| ЗУ 60 | Земельные участки (территории) общего пользования (12.0) | 572 | Образование из земель, находящихся в государственной или муниципальной собственности |
| ЗУ 61 | Земельные участки (территории) общего пользования (12.0) | 286 | Образование из земель, находящихся в государственной или муниципальной собственности |
| ЗУ 62 | Земельные участки (территории) общего пользования (12.0) | 396 | Путем перераспределения границ земельного участка с кадастровым номером 65:03:0000025:587 с землями, находящимися в государственной или муниципальной собственности |
| ЗУ 63 | Земельные участки (территории) общего пользования (12.0) | 559 | Образование из земель, находящихся в государственной или муниципальной собственности |
| ЗУ 64 | Земельные участки (территории) общего пользования (12.0) | 1881 | Путем перераспределения границ земельных участков с кадастровыми номерами 65:03:0000025:789, 65:03:0000025:790 с землями, находящимися в государственной или муниципальной собственности |

| Учетный номер земельного участка на чертеже | Вид разрешенного использования образуемых земельных участков в соответствии с проектом планировки территории | Площадь земельного участка, кв. м | Возможный способ образования земельного участка |
|---|--|-----------------------------------|---|
| ЗУ 65 | Земельные участки (территории) общего пользования (12.0) | 101 | Образование из земель, находящихся в государственной или муниципальной собственности |
| ЗУ 66 | Земельные участки (территории) общего пользования (12.0) | 325 | Образование из земель, находящихся в государственной или муниципальной собственности |
| ЗУ 67 | Земельные участки (территории) общего пользования (12.0) | 1060 | Путем перераспределения границ земельного участка с кадастровым номером 65:03:0000025:489 с землями, находящимися в государственной или муниципальной собственности |
| ЗУ 68 | Земельные участки (территории) общего пользования (12.0) | 1452 | Объединение земельных участков с кадастровыми номерами 65:03:0000025:491, 65:03:0000025:722, 65:03:0000025:775 |
| ЗУ 69 | Земельные участки (территории) общего пользования (12.0) | 697 | Образование из земель, находящихся в государственной или муниципальной собственности |
| ЗУ 70 | Земельные участки (территории) общего пользования (12.0) | 722 | Образование из земель, находящихся в государственной или муниципальной собственности |
| ЗУ 71 | Земельные участки (территории) общего пользования (12.0) | 40488 | Раздел земельного участка с кадастровым номером 65:03:0000025:788 |
| ЗУ 72 | Земельные участки (территории) общего пользования (12.0) | 7277 | Путем перераспределения границ земельного участка с кадастровым номером 65:03:0000025:745 с землями, находящимися в государственной или муниципальной собственности |
| ЗУ 73 | Земельные участки (территории) общего пользования (12.0) | 150 | Путем перераспределения границ земельных участков с кадастровыми номерами 65:03:0000025:242, 65:03:0000025:776, 65:03:0000025:781 |

| Учетный номер земельного участка на чертеже | Вид разрешенного использования образуемых земельных участков в соответствии с проектом планировки территории | Площадь земельного участка, кв. м | Возможный способ образования земельного участка |
|---|--|-----------------------------------|---|
| ЗУ 74 | Земельные участки (территории) общего пользования (12.0) | 3622 | Путем перераспределения границ земельных участков с кадастровыми номерами 65:03:0000025:242, 65:03:0000025:776, 65:03:0000025:781 |
| ЗУ 75 | Земельные участки (территории) общего пользования (12.0) | 375 | Образование из земель, находящихся в государственной или муниципальной собственности |
| ЗУ 76 | Земельные участки (территории) общего пользования (12.0) | 252 | Путем перераспределения границ земельных участков с кадастровыми номерами 65:03:0000025:574, 65:03:0000025:711, 65:03:0000025:721 с землями, находящимися в государственной или муниципальной собственности |
| ЗУ 77 | Земельные участки (территории) общего пользования (12.0) | 245 | Образование из земель, находящихся в государственной или муниципальной собственности |
| ЗУ 78 | Земельные участки (территории) общего пользования (12.0) | 22 | Раздел земельного участка с кадастровым номером 65:03:0000025:723 |
| ЗУ 79 | Земельные участки (территории) общего пользования (12.0) | 210 | Образование из земель, находящихся в государственной или муниципальной собственности |
| ЗУ 80 | Земельные участки (территории) общего пользования (12.0) | 829 | Образование из земель, находящихся в государственной или муниципальной собственности |
| ЗУ 81 | Земельные участки (территории) общего пользования (12.0) | 676 | Образование из земель, находящихся в государственной или муниципальной собственности |
| ЗУ 82 | Земельные участки (территории) общего пользования (12.0) | 884 | Образование из земель, находящихся в государственной или муниципальной собственности |

| Учетный номер земельного участка на чертеже | Вид разрешенного использования образуемых земельных участков в соответствии с проектом планировки территории | Площадь земельного участка, кв. м |
|---|--|-----------------------------------|
| ЗУ 83 | Земельные участки (территории) общего пользования (12.0) | 1776 |
| ЗУ 84 | Земельные участки (территории) общего пользования (12.0) | 124 |

| Возможный способ образования земельного участка |
|---|
| Образование из земель, находящихся в государственной или муниципальной собственности |
| Путем перераспределения границ земельного участка с кадастровым номером 65:03:0000025:489 с землями, находящимися в государственной или муниципальной собственности |

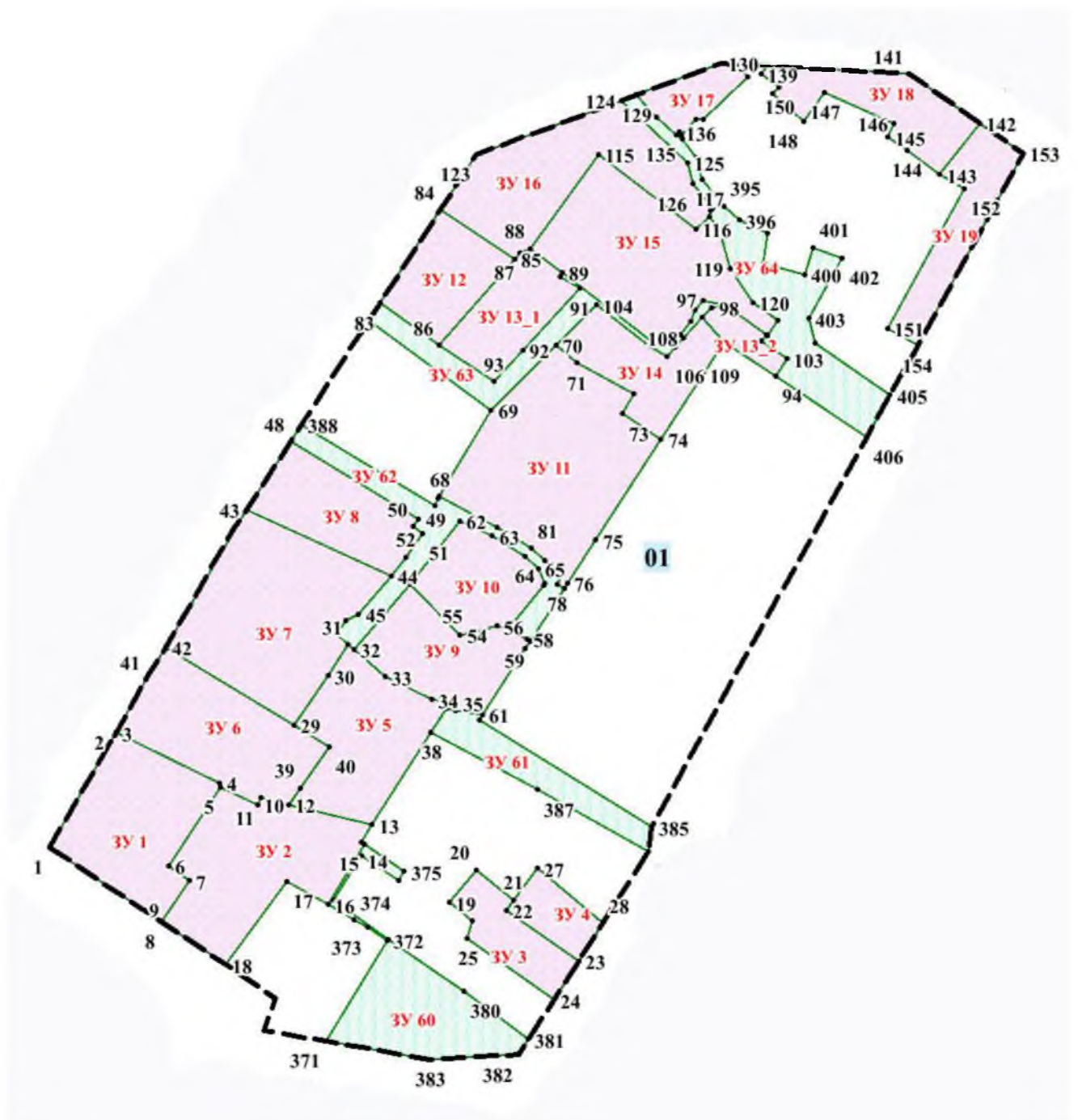
ПЕРЕЧЕНЬ И СВЕДЕНИЯ

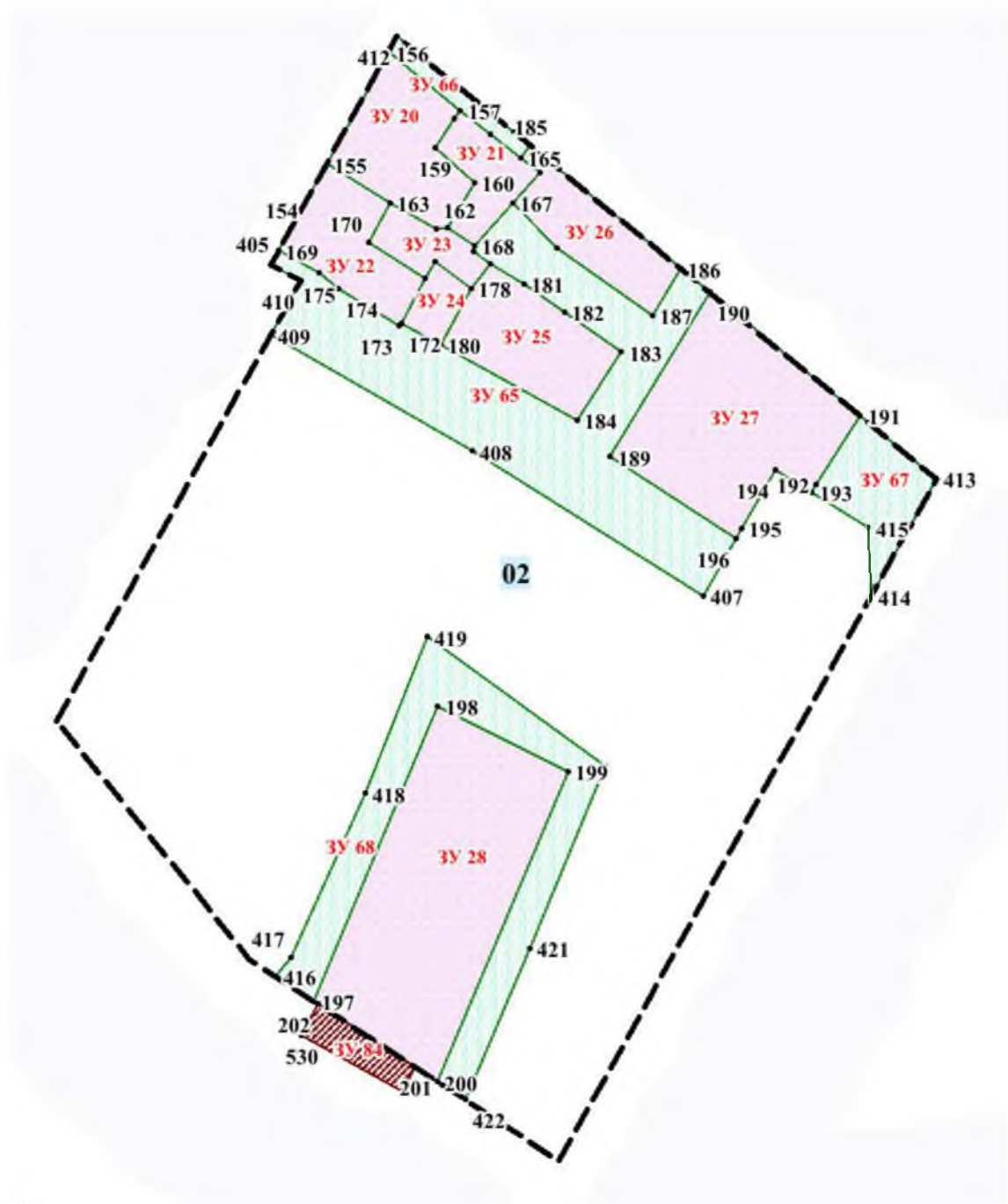
о площади образуемых земельных участков, в отношении которых предполагается их изъятие для государственных или муниципальных нужд, в том числе возможные способы их образования

| Учетный номер земельного участка на чертеже | Кадастровый номер земельного участка | Вид разрешенного использования земельного участка в соответствии с правоустанавливающим документом | Вид разрешенного использования образуемых земельных участков в соответствии с проектом планировки территории | Площадь земельного участка, предполагаемого к изъятию, кв. м | Площадь земельного участка, кв. м | Возможный способ образования земельного участка |
|---|--------------------------------------|--|--|--|-----------------------------------|---|
| ЗУ 84 | 65:03:0000025:489 | Под многоквартирными домами и иными входящими в состав таких домов объектами недвижимого имущества | Земельные участки (территории) общего пользования (12.0) | 1404 | 124 | Путем перераспределения границ земельного участка с кадастровым номером 65:03:0000025:489 с землями, находящимися в государственной или муниципальной собственности |

IV. Сведения о границах образуемых земельных участков

Схема № IV-1





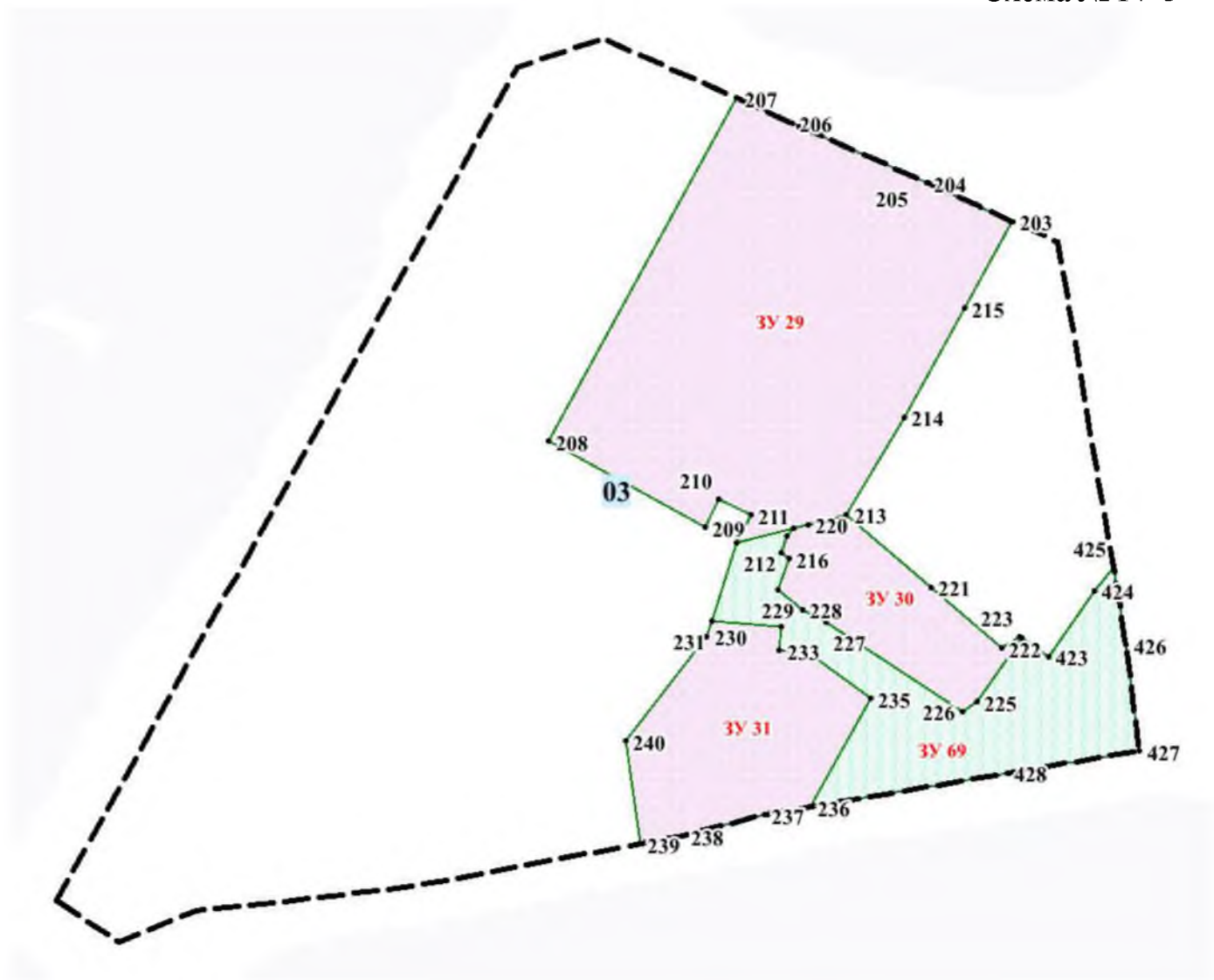


Схема № IV-4

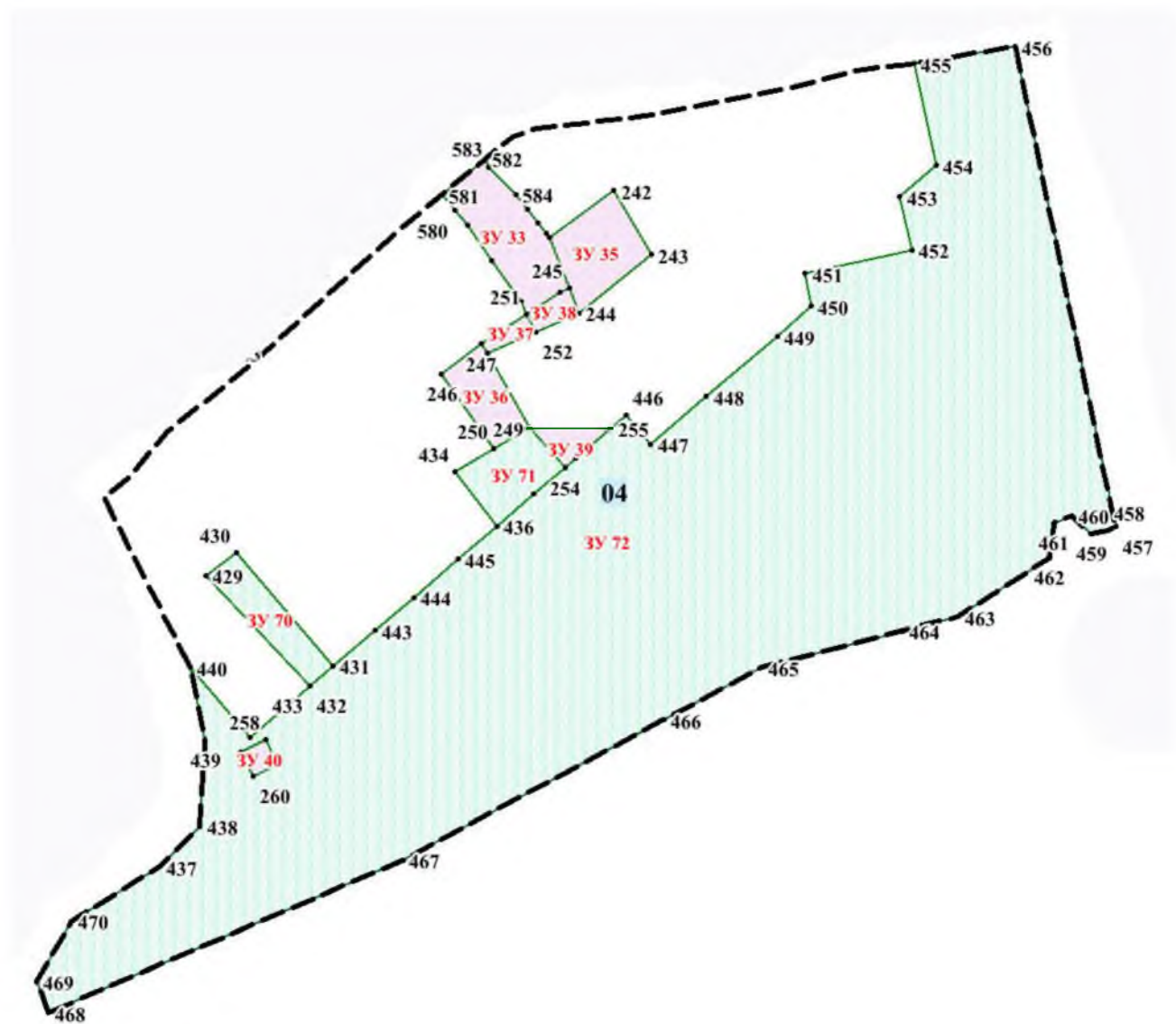
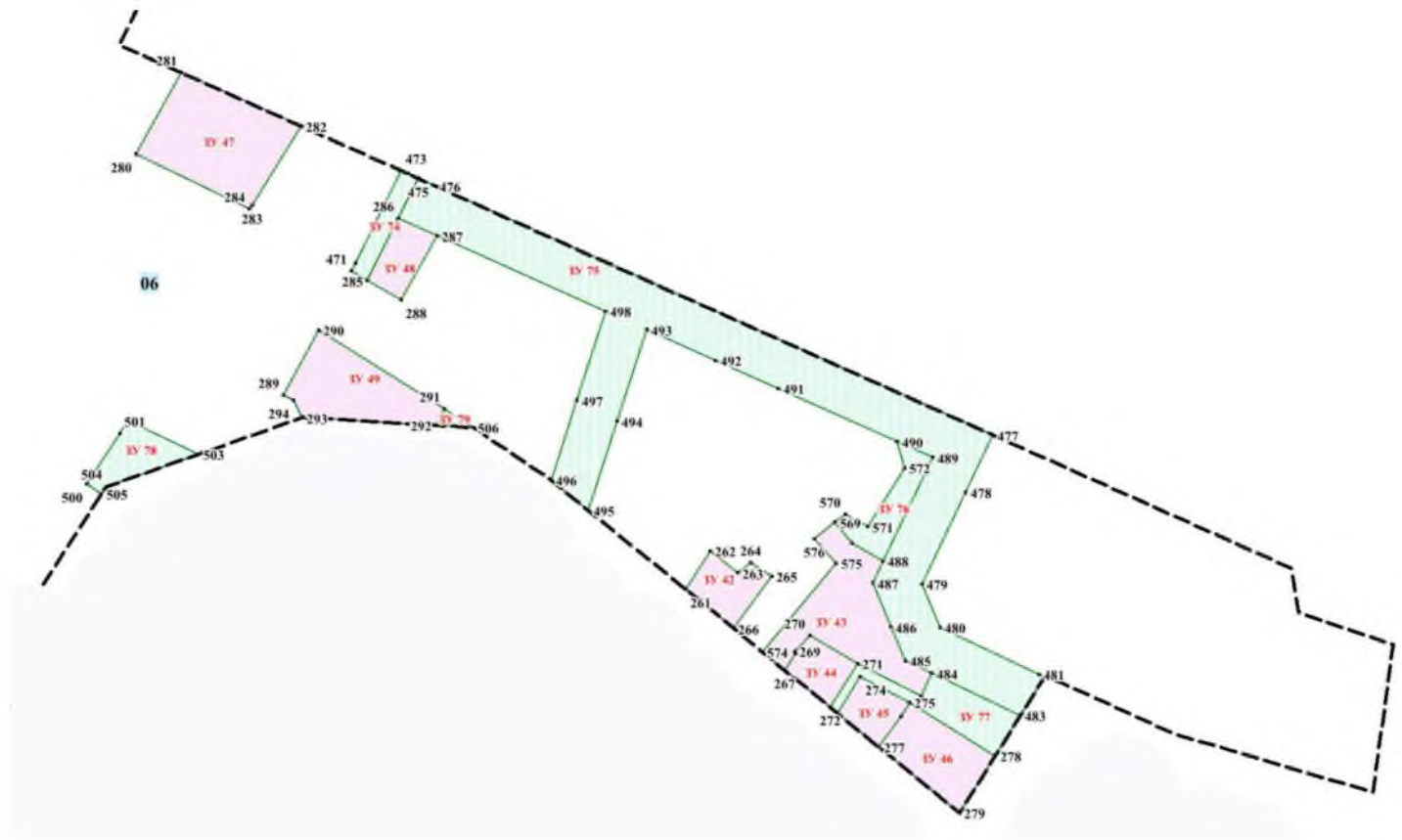
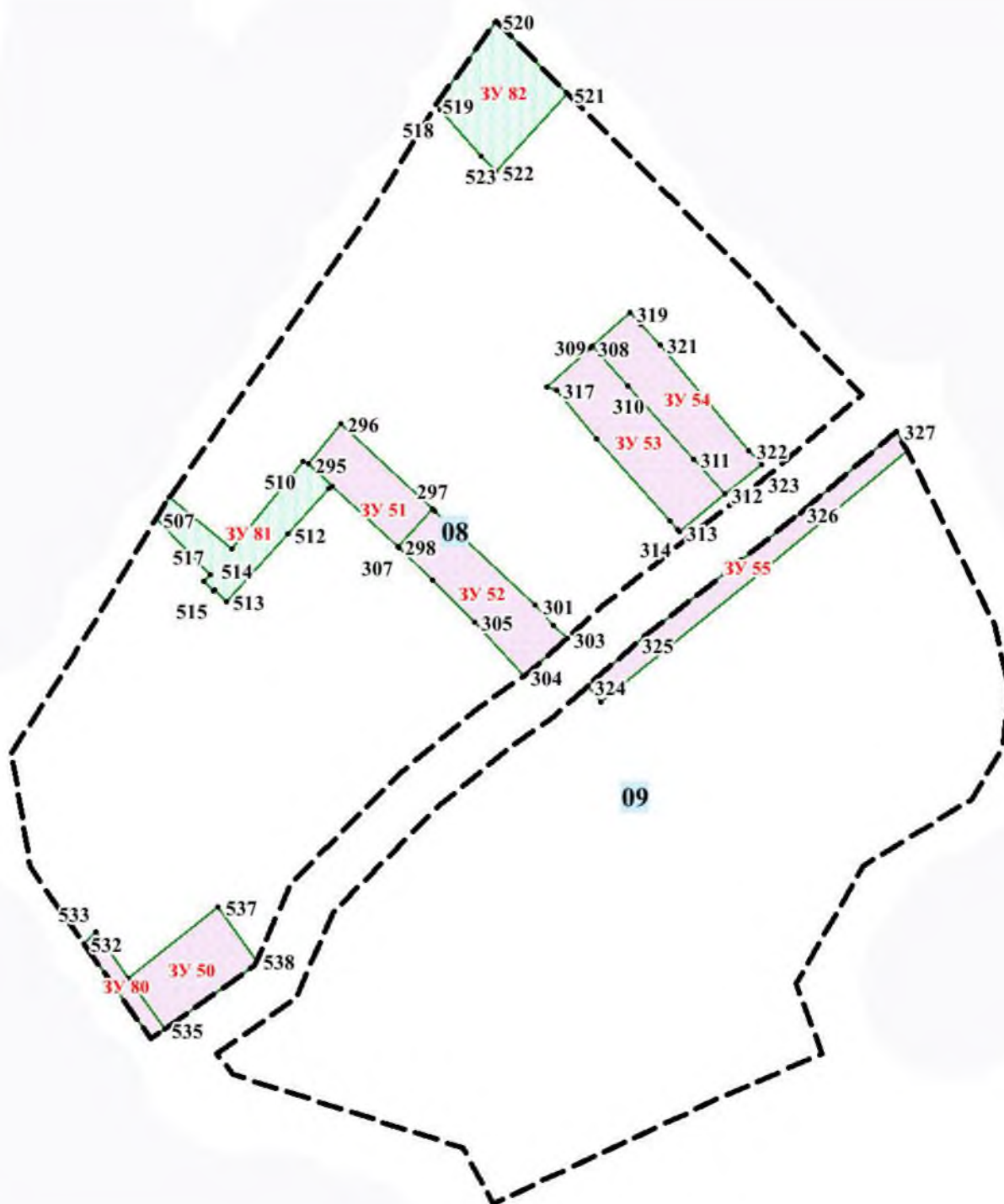


Схема № IV-5



Схема № IV-6





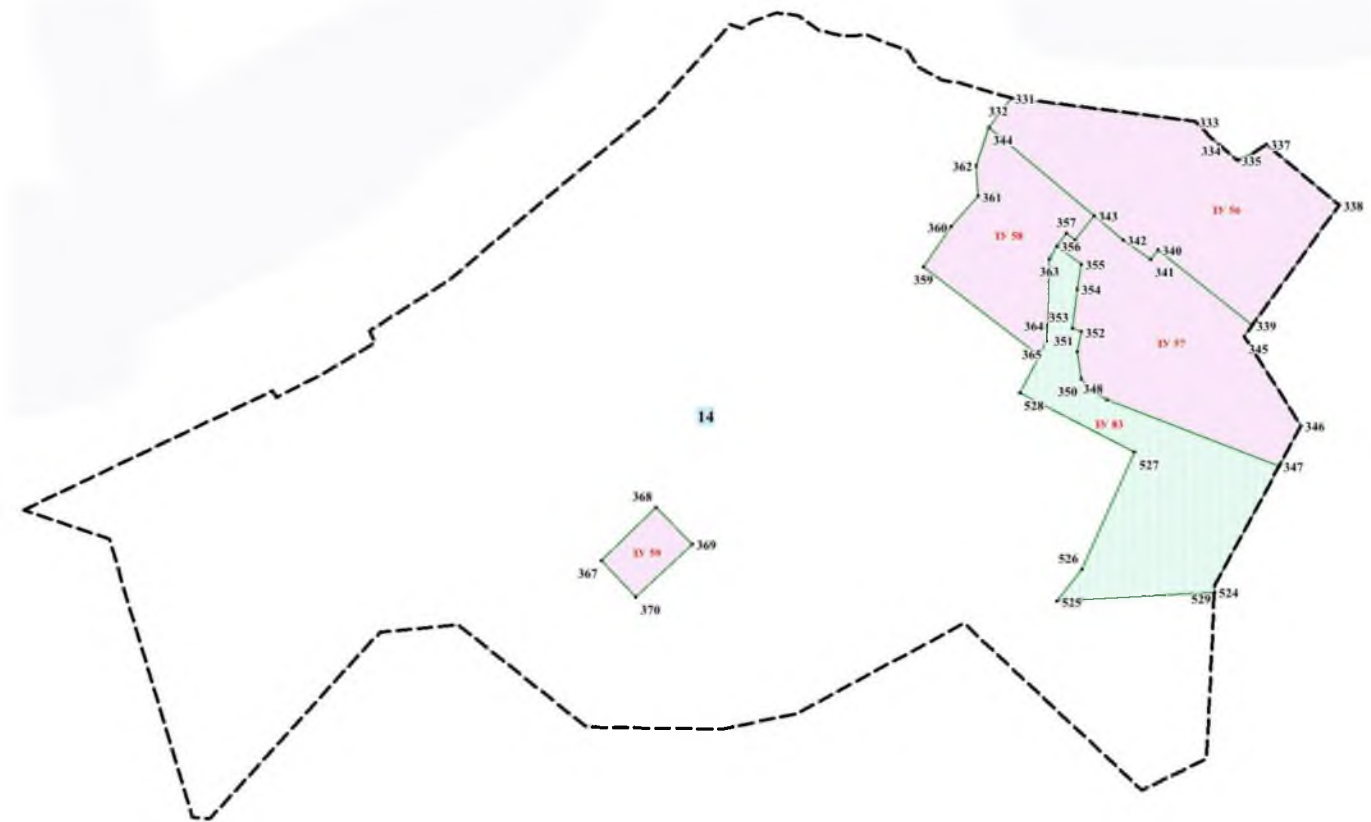


Таблица № IV-1

Перечень координат характерных точек образуемых земельных участков
(местная система координат МСК 65 зона 1)

| Номер точки | Координата X | Координата Y |
|-------------|--------------|--------------|
| ЗУ 1 | | |
| 1 | 651639,05 | 1307110 |
| 2 | 651660,35 | 1307122,32 |
| 3 | 651662,15 | 1307123,36 |
| 4 | 651651,96 | 1307144,36 |
| 5 | 651651,08 | 1307144,52 |
| 6 | 651635,25 | 1307134,09 |
| 7 | 651632,22 | 1307138,25 |
| 8 | 651623,96 | 1307132,54 |
| 9 | 651626,51 | 1307128,73 |
| ЗУ 2 | | |
| 8 | 651623,96 | 1307132,54 |
| 7 | 651632,22 | 1307138,25 |
| 6 | 651635,25 | 1307134,09 |
| 5 | 651651,08 | 1307144,52 |
| 10 | 651647,59 | 1307151,96 |
| 11 | 651648,92 | 1307152,58 |
| 12 | 651647,59 | 1307158,17 |

| | | |
|------|-----------|------------|
| 13 | 651643,55 | 1307175,04 |
| 14 | 651640,1 | 1307172,85 |
| 15 | 651639,67 | 1307173,47 |
| 16 | 651627,43 | 1307166,18 |
| 17 | 651632,17 | 1307157,89 |
| 18 | 651615,34 | 1307145,46 |
| ЗУ 3 | | |
| 19 | 651627,89 | 1307190,59 |
| 20 | 651634,5 | 1307195,94 |
| 21 | 651628,46 | 1307203,46 |
| 22 | 651626,27 | 1307202,1 |
| 23 | 651616,06 | 1307216,74 |
| 24 | 651608,23 | 1307211,63 |
| 25 | 651620,67 | 1307194,15 |
| 26 | 651624,28 | 1307195,13 |
| ЗУ 4 | | |
| 22 | 651626,27 | 1307202,1 |
| 21 | 651628,46 | 1307203,46 |
| 27 | 651634,81 | 1307208,29 |
| 28 | 651623,72 | 1307221,52 |

| | | |
|------|-----------|------------|
| 23 | 651616,06 | 1307216,74 |
| 3Y 5 | | |
| 29 | 651663,68 | 1307159,23 |
| 30 | 651673,56 | 1307166,08 |
| 31 | 651679,96 | 1307170,15 |
| 32 | 651678,89 | 1307171,37 |
| 33 | 651673,38 | 1307177,63 |
| 34 | 651668,79 | 1307187 |
| 35 | 651668,06 | 1307191,98 |
| 36 | 651666,63 | 1307191,78 |
| 37 | 651666,91 | 1307190,07 |
| 38 | 651662,23 | 1307186,91 |
| 13 | 651643,55 | 1307175,04 |
| 12 | 651647,59 | 1307158,17 |
| 39 | 651650,99 | 1307160,55 |
| 40 | 651659,32 | 1307166,42 |
| 3Y 6 | | |
| 3 | 651662,15 | 1307123,36 |
| 41 | 651672,76 | 1307129,5 |
| 42 | 651679,38 | 1307133,33 |
| 29 | 651663,68 | 1307159,23 |
| 40 | 651659,32 | 1307166,42 |
| 39 | 651650,99 | 1307160,55 |
| 12 | 651647,59 | 1307158,17 |
| 11 | 651648,92 | 1307152,58 |
| 10 | 651647,59 | 1307151,96 |
| 5 | 651651,08 | 1307144,52 |
| 4 | 651651,96 | 1307144,36 |
| 3Y 7 | | |
| 42 | 651679,38 | 1307133,33 |
| 43 | 651707,1 | 1307149,61 |
| 44 | 651693,7 | 1307178,89 |
| 45 | 651686 | 1307172,31 |
| 46 | 651684,76 | 1307169,7 |
| 47 | 651681,89 | 1307167,9 |
| 31 | 651679,96 | 1307170,15 |
| 30 | 651673,56 | 1307166,08 |
| 29 | 651663,68 | 1307159,23 |
| 3Y 8 | | |
| 43 | 651707,1 | 1307149,61 |
| 48 | 651720,87 | 1307158,57 |
| 49 | 651705,18 | 1307184,41 |
| 50 | 651703,76 | 1307183,32 |
| 51 | 651702,24 | 1307185,17 |
| 52 | 651697,51 | 1307181,8 |
| 44 | 651693,7 | 1307178,89 |
| 3Y 9 | | |
| 32 | 651678,89 | 1307171,37 |

| | | |
|---------|-----------|------------|
| 53 | 651691,94 | 1307182,64 |
| 54 | 651681,82 | 1307192,77 |
| 55 | 651682,08 | 1307194,44 |
| 56 | 651683,58 | 1307200,13 |
| 57 | 651682,73 | 1307202,33 |
| 58 | 651681,05 | 1307206,24 |
| 59 | 651680,56 | 1307206,87 |
| 60 | 651679,1 | 1307205,92 |
| 61 | 651665,79 | 1307197,29 |
| 36 | 651666,63 | 1307191,78 |
| 35 | 651668,06 | 1307191,98 |
| 34 | 651668,79 | 1307187 |
| 33 | 651673,38 | 1307177,63 |
| 3Y 10 | | |
| 53 | 651691,94 | 1307182,64 |
| 62 | 651704,77 | 1307192,6 |
| 63 | 651701,8 | 1307199,23 |
| 64 | 651697,65 | 1307205,8 |
| 65 | 651695,15 | 1307208,58 |
| 66 | 651692,17 | 1307209,82 |
| 67 | 651691,79 | 1307209,51 |
| 57 | 651682,73 | 1307202,33 |
| 56 | 651683,58 | 1307200,13 |
| 55 | 651682,08 | 1307194,44 |
| 54 | 651681,82 | 1307192,77 |
| 3Y 11 | | |
| 68 | 651709,65 | 1307188,61 |
| 69 | 651727,13 | 1307199,03 |
| 70 | 651740,29 | 1307212,12 |
| 71 | 651736,59 | 1307216,21 |
| 72 | 651730,36 | 1307227,84 |
| 73 | 651726,34 | 1307225,39 |
| 74 | 651721,23 | 1307233,27 |
| 75 | 651700,95 | 1307220,1 |
| 76 | 651692,24 | 1307214,45 |
| 77 | 651691,22 | 1307213,79 |
| 78 | 651692,11 | 1307212,26 |
| 79 | 651694,14 | 1307213,3 |
| 80 | 651696,84 | 1307209,76 |
| 81 | 651699,26 | 1307207,01 |
| 82 | 651703,56 | 1307200,19 |
| 3Y 12 | | |
| 83 | 651748,69 | 1307176,59 |
| 84 | 651767,46 | 1307188,78 |
| 85 | 651757,57 | 1307203,79 |
| 86 | 651740,27 | 1307188,52 |
| 3Y 13_1 | | |
| 87 | 651758,81 | 1307204,89 |

| | | |
|---------|-----------|------------|
| 88 | 651759,72 | 1307206,94 |
| 89 | 651754,89 | 1307213,35 |
| 90 | 651753,97 | 1307212,93 |
| 91 | 651751,62 | 1307216,84 |
| 92 | 651739,22 | 1307205,37 |
| 93 | 651732,83 | 1307199,48 |
| 86 | 651740,27 | 1307188,52 |
| 85 | 651757,57 | 1307203,79 |
| 3Y 13 2 | | |
| 94 | 651733,92 | 1307256,36 |
| 95 | 651740,81 | 1307245,99 |
| 96 | 651741,02 | 1307245,69 |
| 97 | 651745,81 | 1307241,52 |
| 98 | 651747,8 | 1307243,5 |
| 99 | 651748,39 | 1307245,83 |
| 100 | 651747,23 | 1307247,5 |
| 101 | 651742,21 | 1307254,43 |
| 102 | 651740,98 | 1307253,39 |
| 103 | 651737,42 | 1307258,7 |
| 3Y 14 | | |
| 70 | 651740,29 | 1307212,12 |
| 104 | 651748,33 | 1307220,15 |
| 105 | 651740,04 | 1307230,8 |
| 106 | 651737,95 | 1307234,52 |
| 107 | 651739,87 | 1307236,01 |
| 108 | 651741,69 | 1307237,81 |
| 97 | 651745,81 | 1307241,52 |
| 96 | 651741,02 | 1307245,69 |
| 95 | 651740,81 | 1307245,99 |
| 109 | 651734,29 | 1307241,74 |
| 74 | 651721,23 | 1307233,27 |
| 73 | 651726,34 | 1307225,39 |
| 72 | 651730,36 | 1307227,84 |
| 71 | 651736,59 | 1307216,21 |
| 3Y 15 | | |
| 110 | 651749,27 | 1307241,83 |
| 111 | 651747,36 | 1307240,06 |
| 112 | 651745,04 | 1307239,26 |
| 113 | 651742,32 | 1307237,04 |
| 114 | 651740,83 | 1307231,41 |
| 89 | 651754,89 | 1307213,35 |
| 88 | 651759,72 | 1307206,94 |
| 115 | 651778,64 | 1307220,72 |
| 116 | 651763,66 | 1307240,34 |
| 117 | 651766,19 | 1307243,07 |
| 118 | 651763,8 | 1307244,76 |
| 119 | 651755,73 | 1307247,26 |
| 120 | 651748,87 | 1307251,72 |

| | | |
|-------|-----------|------------|
| 121 | 651745,14 | 1307256,81 |
| 122 | 651742,08 | 1307254,67 |
| 101 | 651742,21 | 1307254,43 |
| 100 | 651747,23 | 1307247,5 |
| 99 | 651748,39 | 1307245,83 |
| 3Y 16 | | |
| 84 | 651767,46 | 1307188,78 |
| 123 | 651778,59 | 1307196,01 |
| 124 | 651789,53 | 1307225,28 |
| 125 | 651776,98 | 1307238,54 |
| 126 | 651772,68 | 1307239,63 |
| 127 | 651767,86 | 1307243,61 |
| 128 | 651767,32 | 1307243,15 |
| 117 | 651766,19 | 1307243,07 |
| 116 | 651763,66 | 1307240,34 |
| 115 | 651778,64 | 1307220,72 |
| 88 | 651759,72 | 1307206,94 |
| 87 | 651758,81 | 1307204,89 |
| 85 | 651757,57 | 1307203,79 |
| 3Y 17 | | |
| 129 | 651790,64 | 1307228,24 |
| 130 | 651797,04 | 1307245,38 |
| 131 | 651796,87 | 1307248,32 |
| 132 | 651794,28 | 1307250,77 |
| 133 | 651785,73 | 1307241,77 |
| 134 | 651785,62 | 1307240,25 |
| 135 | 651782,58 | 1307237,38 |
| 136 | 651783,2 | 1307236,88 |
| 137 | 651782,61 | 1307236,37 |
| 138 | 651786,18 | 1307232,43 |
| 3Y 18 | | |
| 139 | 651794,81 | 1307253,39 |
| 140 | 651796,49 | 1307254,68 |
| 141 | 651794,81 | 1307283,2 |
| 142 | 651784,91 | 1307297,48 |
| 143 | 651774,61 | 1307289,42 |
| 144 | 651779,38 | 1307282,75 |
| 145 | 651782,07 | 1307278,99 |
| 146 | 651784,96 | 1307280,24 |
| 147 | 651791,19 | 1307266,19 |
| 148 | 651785,25 | 1307262 |
| 149 | 651790,96 | 1307255,81 |
| 150 | 651792,28 | 1307257,05 |
| 3Y 19 | | |
| 151 | 651743,62 | 1307278,8 |
| 152 | 651771,7 | 1307294,28 |
| 143 | 651774,61 | 1307289,42 |
| 142 | 651784,91 | 1307297,48 |

| | | |
|-------|-----------|------------|
| 153 | 651778,86 | 1307306,22 |
| 154 | 651740,14 | 1307284,88 |
| 3Y 20 | | |
| 155 | 651744,84 | 1307297,65 |
| 156 | 651765,46 | 1307309,06 |
| 157 | 651754,76 | 1307322,38 |
| 158 | 651753,13 | 1307321,21 |
| 159 | 651747,86 | 1307317,67 |
| 160 | 651741,39 | 1307325,02 |
| 161 | 651732,89 | 1307320,06 |
| 162 | 651732,82 | 1307317,99 |
| 163 | 651737,6 | 1307309,4 |
| 3Y 21 | | |
| 159 | 651747,86 | 1307317,67 |
| 158 | 651753,13 | 1307321,21 |
| 157 | 651754,76 | 1307322,38 |
| 164 | 651750,34 | 1307327,89 |
| 165 | 651745,95 | 1307333,58 |
| 166 | 651743,18 | 1307337,17 |
| 167 | 651737,65 | 1307332,15 |
| 168 | 651729,7 | 1307324,92 |
| 161 | 651732,89 | 1307320,06 |
| 160 | 651741,39 | 1307325,02 |
| 3Y 22 | | |
| 169 | 651728,75 | 1307288,76 |
| 155 | 651744,84 | 1307297,65 |
| 163 | 651737,6 | 1307309,4 |
| 170 | 651730,31 | 1307305,4 |
| 171 | 651723,48 | 1307315,93 |
| 172 | 651715,29 | 1307311,45 |
| 173 | 651714,78 | 1307311,12 |
| 174 | 651721,7 | 1307299,81 |
| 175 | 651724,52 | 1307296,18 |
| 3Y 23 | | |
| 170 | 651730,31 | 1307305,4 |
| 163 | 651737,6 | 1307309,4 |
| 162 | 651732,82 | 1307317,99 |
| 161 | 651732,89 | 1307320,06 |
| 168 | 651729,7 | 1307324,92 |
| 176 | 651728,65 | 1307324,82 |
| 177 | 651726,35 | 1307327,88 |
| 178 | 651721,79 | 1307324,36 |
| 179 | 651726,68 | 1307317,75 |
| 171 | 651723,48 | 1307315,93 |
| 3Y 24 | | |
| 172 | 651715,29 | 1307311,45 |
| 171 | 651723,48 | 1307315,93 |
| 179 | 651726,68 | 1307317,75 |

| | | |
|-------|-----------|------------|
| 178 | 651721,79 | 1307324,36 |
| 180 | 651711,32 | 1307318,68 |
| 3Y 25 | | |
| 180 | 651711,32 | 1307318,68 |
| 178 | 651721,79 | 1307324,36 |
| 177 | 651726,35 | 1307327,88 |
| 181 | 651722,6 | 1307334,15 |
| 182 | 651717,34 | 1307341,78 |
| 183 | 651709,97 | 1307352,24 |
| 184 | 651697,32 | 1307343,92 |
| 3Y 26 | | |
| 167 | 651737,65 | 1307332,15 |
| 166 | 651743,18 | 1307337,17 |
| 165 | 651745,95 | 1307333,58 |
| 185 | 651748,26 | 1307335,35 |
| 186 | 651725,35 | 1307363,27 |
| 187 | 651716,69 | 1307358,04 |
| 188 | 651729,19 | 1307340,23 |
| 3Y 27 | | |
| 189 | 651690,52 | 1307350,16 |
| 190 | 651721,01 | 1307368,56 |
| 191 | 651698,12 | 1307396,48 |
| 192 | 651685,47 | 1307388,33 |
| 193 | 651683,94 | 1307387,5 |
| 194 | 651688,15 | 1307380,72 |
| 195 | 651677,28 | 1307374,51 |
| 196 | 651675,34 | 1307373,39 |
| 3Y 28 | | |
| 197 | 651589,6 | 1307295,26 |
| 198 | 651644,3 | 1307318,22 |
| 199 | 651632,2 | 1307342,41 |
| 200 | 651574,7 | 1307318,17 |
| 201 | 651577,43 | 1307313,97 |
| 202 | 651589,18 | 1307295,92 |
| 3Y 29 | | |
| 203 | 651678,68 | 1307531,58 |
| 204 | 651685,81 | 1307515,67 |
| 205 | 651686,83 | 1307513,37 |
| 206 | 651697,05 | 1307490,52 |
| 207 | 651701,66 | 1307480,22 |
| 208 | 651637,66 | 1307445,06 |
| 209 | 651621,55 | 1307474,21 |
| 210 | 651626,86 | 1307476,79 |
| 211 | 651623,89 | 1307482,84 |
| 212 | 651618,64 | 1307480,12 |
| 213 | 651623,98 | 1307500,68 |
| 214 | 651642,08 | 1307511,49 |
| 215 | 651662,51 | 1307522,7 |

| | | |
|-------|-----------|------------|
| 3Y 30 | | |
| 216 | 651615,71 | 1307489,9 |
| 217 | 651616,8 | 1307488,49 |
| 218 | 651619,9 | 1307489,51 |
| 219 | 651621,39 | 1307490,72 |
| 220 | 651622,09 | 1307493,42 |
| 213 | 651623,98 | 1307500,68 |
| 221 | 651610,36 | 1307516,47 |
| 222 | 651598,98 | 1307529,65 |
| 223 | 651601,2 | 1307532,96 |
| 224 | 651600,98 | 1307533,28 |
| 225 | 651588,97 | 1307525,04 |
| 226 | 651587,2 | 1307522,22 |
| 227 | 651603,82 | 1307496,89 |
| 228 | 651606,26 | 1307492,4 |
| 229 | 651609,99 | 1307487,82 |
| 3Y 31 | | |
| 230 | 651601,17 | 1307474,59 |
| 231 | 651604,14 | 1307475,53 |
| 232 | 651602,94 | 1307488,46 |
| 233 | 651598,57 | 1307488,17 |
| 234 | 651597,93 | 1307493,61 |
| 235 | 651589,66 | 1307505,09 |
| 236 | 651569,41 | 1307493,95 |
| 237 | 651567,95 | 1307485,41 |
| 238 | 651563,95 | 1307470,22 |
| 239 | 651562,45 | 1307462,12 |
| 240 | 651581,71 | 1307459,46 |
| 3Y 35 | | |
| 241 | 651495,09 | 1307387,64 |
| 242 | 651512,33 | 1307411,19 |
| 243 | 651488,83 | 1307425,03 |
| 244 | 651467,33 | 1307398,13 |
| 245 | 651476,49 | 1307394,67 |
| 3Y 36 | | |
| 246 | 651445,05 | 1307347,79 |
| 247 | 651455,91 | 1307362,36 |
| 248 | 651452,59 | 1307364,9 |
| 249 | 651425,21 | 1307380,3 |
| 250 | 651417,54 | 1307367,24 |
| 3Y 37 | | |
| 247 | 651455,91 | 1307362,36 |
| 251 | 651467,01 | 1307379,17 |
| 252 | 651460,34 | 1307382,38 |
| 248 | 651452,59 | 1307364,9 |
| 3Y 38 | | |
| 251 | 651467,01 | 1307379,17 |
| 253 | 651475,08 | 1307391,41 |

| | | |
|-------|-----------|------------|
| 245 | 651476,49 | 1307394,67 |
| 244 | 651467,33 | 1307398,13 |
| 252 | 651460,34 | 1307382,38 |
| 3Y 39 | | |
| 254 | 651410,4 | 1307393,13 |
| 249 | 651425,21 | 1307380,3 |
| 255 | 651424,85 | 1307410,04 |
| 256 | 651413,88 | 1307397,2 |
| 3Y 40 | | |
| 257 | 651306,2 | 1307274,21 |
| 258 | 651310,55 | 1307283,21 |
| 259 | 651301,54 | 1307287,56 |
| 260 | 651297,19 | 1307278,56 |
| 3Y 42 | | |
| 261 | 651760,29 | 1307344,54 |
| 262 | 651770,65 | 1307351,04 |
| 263 | 651764,74 | 1307358,47 |
| 264 | 651767,48 | 1307361,85 |
| 265 | 651763,83 | 1307367,47 |
| 266 | 651749,87 | 1307357,32 |
| 3Y 44 | | |
| 267 | 651738,76 | 1307370,94 |
| 268 | 651743,11 | 1307373,85 |
| 269 | 651743,79 | 1307373,73 |
| 270 | 651747,95 | 1307377,64 |
| 271 | 651740,52 | 1307390,42 |
| 272 | 651728,87 | 1307383,07 |
| 3Y 45 | | |
| 273 | 651727,26 | 1307385,04 |
| 274 | 651736,97 | 1307391,11 |
| 275 | 651730,07 | 1307404,32 |
| 276 | 651726,46 | 1307402,09 |
| 277 | 651718,21 | 1307396,14 |
| 3Y 46 | | |
| 277 | 651718,21 | 1307396,14 |
| 276 | 651726,46 | 1307402,09 |
| 275 | 651730,07 | 1307404,32 |
| 278 | 651715,87 | 1307427,21 |
| 279 | 651700,63 | 1307417,72 |
| 3Y 47 | | |
| 280 | 651876,65 | 1307197,7 |
| 281 | 651898,48 | 1307209,87 |
| 282 | 651884,11 | 1307241,96 |
| 283 | 651863,04 | 1307228,72 |
| 284 | 651861,97 | 1307228,05 |
| 3Y 48 | | |
| 285 | 651842,88 | 1307259,54 |
| 286 | 651859,44 | 1307267,75 |

| | | |
|-------|-----------|------------|
| 287 | 651854,77 | 1307278,18 |
| 288 | 651837,66 | 1307268,51 |
| 3Y 49 | | |
| 289 | 651812,29 | 1307237,12 |
| 290 | 651829,63 | 1307246,58 |
| 291 | 651808,51 | 1307280,09 |
| 292 | 651804,19 | 1307277,91 |
| 293 | 651806,19 | 1307242,1 |
| 294 | 651810,96 | 1307239,74 |
| 3Y 51 | | |
| 295 | 651378,24 | 1307031,71 |
| 296 | 651390,34 | 1307041,32 |
| 297 | 651364,87 | 1307068,75 |
| 298 | 651353,66 | 1307058,44 |
| 299 | 651371,62 | 1307038,91 |
| 3Y 52 | | |
| 298 | 651353,66 | 1307058,44 |
| 297 | 651364,87 | 1307068,75 |
| 300 | 651364,1 | 1307069,58 |
| 301 | 651336,06 | 1307099,51 |
| 302 | 651330,03 | 1307104,85 |
| 303 | 651326,09 | 1307108,99 |
| 304 | 651314,95 | 1307096 |
| 305 | 651331,1 | 1307081,22 |
| 306 | 651343,46 | 1307068,9 |
| 307 | 651353,38 | 1307058,74 |
| 3Y 53 | | |
| 308 | 651412,85 | 1307115,87 |
| 309 | 651413,23 | 1307116,3 |
| 310 | 651401,48 | 1307127,17 |
| 311 | 651379,7 | 1307146,58 |
| 312 | 651369,21 | 1307156,05 |
| 313 | 651358,04 | 1307142,39 |
| 314 | 651358,72 | 1307141,79 |
| 315 | 651361,34 | 1307139,47 |
| 316 | 651385,72 | 1307117,71 |
| 317 | 651400,33 | 1307105,72 |
| 318 | 651401,3 | 1307102,88 |
| 3Y 54 | | |
| 309 | 651413,23 | 1307116,3 |
| 319 | 651423,25 | 1307127,57 |
| 320 | 651419,86 | 1307130,78 |
| 321 | 651413,72 | 1307136,6 |
| 322 | 651382,23 | 1307163,18 |
| 323 | 651377,91 | 1307166,79 |
| 312 | 651369,21 | 1307156,05 |
| 311 | 651379,7 | 1307146,58 |
| 310 | 651401,48 | 1307127,17 |

| | | |
|-------|-----------|------------|
| 3Y 55 | | |
| 324 | 651311,92 | 1307115,09 |
| 325 | 651324,49 | 1307129,19 |
| 326 | 651363,46 | 1307178,36 |
| 327 | 651388,12 | 1307207,24 |
| 328 | 651382,12 | 1307210,27 |
| 329 | 651345,45 | 1307166,37 |
| 330 | 651307,17 | 1307118,89 |
| 3Y 56 | | |
| 331 | 651449,65 | 1307828,84 |
| 332 | 651449,63 | 1307829 |
| 333 | 651444,08 | 1307872,71 |
| 334 | 651440,2 | 1307876,52 |
| 335 | 651434,87 | 1307882,85 |
| 336 | 651436,62 | 1307886,54 |
| 337 | 651438,73 | 1307889,79 |
| 338 | 651424,15 | 1307907,12 |
| 339 | 651395,51 | 1307886,34 |
| 340 | 651413,44 | 1307863,96 |
| 341 | 651411,18 | 1307862,19 |
| 342 | 651415,9 | 1307855,61 |
| 343 | 651421,64 | 1307848,68 |
| 344 | 651442,7 | 1307823,54 |
| 3Y 57 | | |
| 343 | 651421,64 | 1307848,68 |
| 342 | 651415,9 | 1307855,61 |
| 341 | 651411,18 | 1307862,19 |
| 340 | 651413,44 | 1307863,96 |
| 339 | 651395,51 | 1307886,34 |
| 345 | 651392,91 | 1307884,45 |
| 346 | 651371,5 | 1307898,05 |
| 347 | 651361,82 | 1307892,83 |
| 348 | 651377,75 | 1307851,78 |
| 349 | 651380,16 | 1307847,46 |
| 350 | 651382,76 | 1307845,64 |
| 351 | 651389,09 | 1307844,61 |
| 352 | 651393,9 | 1307845,59 |
| 353 | 651394,79 | 1307843,53 |
| 354 | 651404,16 | 1307844,61 |
| 355 | 651410,05 | 1307845,59 |
| 356 | 651414,42 | 1307839,8 |
| 357 | 651417,36 | 1307842,03 |
| 358 | 651415,85 | 1307844,07 |
| 3Y 58 | | |
| 359 | 651409,46 | 1307807,92 |
| 360 | 651419,04 | 1307814,56 |
| 361 | 651426,21 | 1307820,94 |
| 362 | 651433,57 | 1307820,55 |

| | | |
|-------|-----------|------------|
| 344 | 651442,7 | 1307823,54 |
| 343 | 651421,64 | 1307848,68 |
| 358 | 651415,85 | 1307844,07 |
| 357 | 651417,36 | 1307842,03 |
| 356 | 651414,42 | 1307839,8 |
| 363 | 651411,28 | 1307838,03 |
| 364 | 651395,48 | 1307837,57 |
| 365 | 651391,64 | 1307837,15 |
| 366 | 651388,14 | 1307835,65 |
| 3Y 59 | | |
| 367 | 651339,25 | 1307731,06 |
| 368 | 651351,98 | 1307744,13 |
| 369 | 651343,23 | 1307752,74 |
| 370 | 651330,68 | 1307739,35 |
| 3Y 60 | | |
| 371 | 651599,91 | 1307165,69 |
| 372 | 651620,25 | 1307178,04 |
| 373 | 651622,84 | 1307174,2 |
| 374 | 651624,44 | 1307171,41 |
| 16 | 651627,43 | 1307166,18 |
| 15 | 651639,67 | 1307173,47 |
| 375 | 651634,16 | 1307181,48 |
| 376 | 651632,37 | 1307180,34 |
| 377 | 651637,37 | 1307172,8 |
| 378 | 651628,44 | 1307167,22 |
| 379 | 651620,49 | 1307178,19 |
| 380 | 651609,95 | 1307193,5 |
| 381 | 651600,38 | 1307206,4 |
| 382 | 651597,18 | 1307204,58 |
| 383 | 651596,21 | 1307186,66 |
| 3Y 61 | | |
| 38 | 651662,23 | 1307186,91 |
| 37 | 651666,91 | 1307190,07 |
| 36 | 651666,63 | 1307191,78 |
| 61 | 651665,79 | 1307197,29 |
| 384 | 651664,71 | 1307196,59 |
| 385 | 651643,17 | 1307231,4 |
| 386 | 651638,14 | 1307230,72 |
| 387 | 651650,6 | 1307208,28 |
| 3Y 62 | | |
| 388 | 651724,22 | 1307160,71 |
| 389 | 651707,94 | 1307187,57 |
| 390 | 651709,23 | 1307188,35 |
| 68 | 651709,65 | 1307188,61 |
| 82 | 651703,56 | 1307200,19 |
| 81 | 651699,26 | 1307207,01 |
| 80 | 651696,84 | 1307209,76 |
| 79 | 651694,14 | 1307213,3 |

| | | |
|-------|-----------|------------|
| 78 | 651692,11 | 1307212,26 |
| 77 | 651691,22 | 1307213,79 |
| 59 | 651680,56 | 1307206,87 |
| 58 | 651681,05 | 1307206,24 |
| 57 | 651682,73 | 1307202,33 |
| 67 | 651691,79 | 1307209,51 |
| 66 | 651692,17 | 1307209,82 |
| 65 | 651695,15 | 1307208,58 |
| 64 | 651697,65 | 1307205,8 |
| 63 | 651701,8 | 1307199,23 |
| 62 | 651704,77 | 1307192,6 |
| 53 | 651691,94 | 1307182,64 |
| 32 | 651678,89 | 1307171,37 |
| 31 | 651679,96 | 1307170,15 |
| 47 | 651681,89 | 1307167,9 |
| 46 | 651684,76 | 1307169,7 |
| 45 | 651686 | 1307172,31 |
| 44 | 651693,7 | 1307178,89 |
| 52 | 651697,51 | 1307181,8 |
| 51 | 651702,24 | 1307185,17 |
| 50 | 651703,76 | 1307183,32 |
| 49 | 651705,18 | 1307184,41 |
| 48 | 651720,87 | 1307158,57 |
| 3Y 63 | | |
| 391 | 651745,32 | 1307174,41 |
| 83 | 651748,69 | 1307176,59 |
| 86 | 651740,27 | 1307188,52 |
| 93 | 651732,83 | 1307199,48 |
| 92 | 651739,22 | 1307205,37 |
| 91 | 651751,62 | 1307216,84 |
| 90 | 651753,97 | 1307212,93 |
| 89 | 651754,89 | 1307213,35 |
| 114 | 651740,83 | 1307231,41 |
| 113 | 651742,32 | 1307237,04 |
| 112 | 651745,04 | 1307239,26 |
| 111 | 651747,36 | 1307240,06 |
| 110 | 651749,27 | 1307241,83 |
| 99 | 651748,39 | 1307245,83 |
| 98 | 651747,8 | 1307243,5 |
| 97 | 651745,81 | 1307241,52 |
| 108 | 651741,69 | 1307237,81 |
| 107 | 651739,87 | 1307236,01 |
| 106 | 651737,95 | 1307234,52 |
| 105 | 651740,04 | 1307230,8 |
| 104 | 651748,33 | 1307220,15 |
| 70 | 651740,29 | 1307212,12 |
| 69 | 651727,13 | 1307199,03 |
| 3Y 64 | | |

| | | |
|-------|-----------|------------|
| 124 | 651789,53 | 1307225,28 |
| 129 | 651790,64 | 1307228,24 |
| 138 | 651786,18 | 1307232,43 |
| 137 | 651782,61 | 1307236,37 |
| 392 | 651781,71 | 1307237,52 |
| 393 | 651778,04 | 1307240,33 |
| 394 | 651773,61 | 1307241,46 |
| 395 | 651768,28 | 1307245,86 |
| 396 | 651765,39 | 1307248,95 |
| 397 | 651764,02 | 1307252,01 |
| 398 | 651762,79 | 1307254,74 |
| 399 | 651756,77 | 1307253,92 |
| 400 | 651754,43 | 1307262,15 |
| 401 | 651759,93 | 1307263,82 |
| 402 | 651757,75 | 1307269,8 |
| 403 | 651745,64 | 1307263,01 |
| 404 | 651740,65 | 1307264,22 |
| 405 | 651730,16 | 1307279,38 |
| 406 | 651721,7 | 1307274,71 |
| 94 | 651733,92 | 1307256,36 |
| 103 | 651737,42 | 1307258,7 |
| 102 | 651740,98 | 1307253,39 |
| 101 | 651742,21 | 1307254,43 |
| 122 | 651742,08 | 1307254,67 |
| 121 | 651745,14 | 1307256,81 |
| 120 | 651748,87 | 1307251,72 |
| 119 | 651755,73 | 1307247,26 |
| 118 | 651763,8 | 1307244,76 |
| 117 | 651766,19 | 1307243,07 |
| 128 | 651767,32 | 1307243,15 |
| 127 | 651767,86 | 1307243,61 |
| 126 | 651772,68 | 1307239,63 |
| 125 | 651776,98 | 1307238,54 |
| 3Y 65 | | |
| 169 | 651728,75 | 1307288,76 |
| 175 | 651724,52 | 1307296,18 |
| 174 | 651721,7 | 1307299,81 |
| 173 | 651714,78 | 1307311,12 |
| 172 | 651715,29 | 1307311,45 |
| 180 | 651711,32 | 1307318,68 |
| 184 | 651697,32 | 1307343,92 |
| 183 | 651709,97 | 1307352,24 |
| 182 | 651717,34 | 1307341,78 |
| 181 | 651722,6 | 1307334,15 |
| 177 | 651726,35 | 1307327,88 |
| 176 | 651728,65 | 1307324,82 |
| 168 | 651729,7 | 1307324,92 |
| 167 | 651737,65 | 1307332,15 |

| | | |
|-------|-----------|------------|
| 188 | 651729,19 | 1307340,23 |
| 187 | 651716,69 | 1307358,04 |
| 186 | 651725,35 | 1307363,27 |
| 190 | 651721,01 | 1307368,56 |
| 189 | 651690,52 | 1307350,16 |
| 196 | 651675,34 | 1307373,39 |
| 407 | 651664,81 | 1307367,39 |
| 408 | 651691,59 | 1307324,55 |
| 409 | 651713,11 | 1307287,23 |
| 410 | 651723,1 | 1307292,85 |
| 411 | 651726,15 | 1307287,33 |
| 3Y 66 | | |
| 156 | 651765,46 | 1307309,06 |
| 412 | 651768,46 | 1307310,72 |
| 185 | 651748,26 | 1307335,35 |
| 165 | 651745,95 | 1307333,58 |
| 164 | 651750,34 | 1307327,89 |
| 157 | 651754,76 | 1307322,38 |
| 3Y 67 | | |
| 193 | 651683,94 | 1307387,5 |
| 192 | 651685,47 | 1307388,33 |
| 191 | 651698,12 | 1307396,48 |
| 413 | 651686,53 | 1307410,6 |
| 414 | 651664,68 | 1307398,52 |
| 415 | 651677,44 | 1307397,97 |
| 3Y 68 | | |
| 416 | 651594,21 | 1307288,18 |
| 417 | 651597,71 | 1307291,04 |
| 418 | 651628,12 | 1307304,71 |
| 419 | 651657,13 | 1307316,22 |
| 420 | 651633,11 | 1307349,29 |
| 421 | 651599,45 | 1307335,31 |
| 422 | 651571,38 | 1307323,27 |
| 200 | 651574,7 | 1307318,17 |
| 199 | 651632,2 | 1307342,41 |
| 198 | 651644,3 | 1307318,22 |
| 197 | 651589,6 | 1307295,26 |
| 3Y 69 | | |
| 227 | 651603,82 | 1307496,89 |
| 226 | 651587,2 | 1307522,22 |
| 225 | 651588,97 | 1307525,04 |
| 224 | 651600,98 | 1307533,28 |
| 423 | 651597,46 | 1307538,32 |
| 424 | 651609,74 | 1307546,91 |
| 425 | 651614,14 | 1307550,4 |
| 426 | 651599,62 | 1307552,86 |
| 427 | 651579,78 | 1307555,38 |
| 428 | 651575,71 | 1307530,71 |

| | | |
|-------|-----------|------------|
| 236 | 651569,41 | 1307493,95 |
| 235 | 651589,66 | 1307505,09 |
| 234 | 651597,93 | 1307493,61 |
| 233 | 651598,57 | 1307488,17 |
| 232 | 651602,94 | 1307488,46 |
| 231 | 651604,14 | 1307475,53 |
| 212 | 651618,64 | 1307480,12 |
| 219 | 651621,39 | 1307490,72 |
| 218 | 651619,9 | 1307489,51 |
| 217 | 651616,8 | 1307488,49 |
| 216 | 651615,71 | 1307489,9 |
| 229 | 651609,99 | 1307487,82 |
| 228 | 651606,26 | 1307492,4 |
| 3Y 70 | | |
| 429 | 651370,95 | 1307261,26 |
| 430 | 651379,21 | 1307272,62 |
| 431 | 651337,71 | 1307308,09 |
| 432 | 651330,37 | 1307299,49 |
| 433 | 651330,48 | 1307299,39 |
| 3Y 71 | | |
| 434 | 651408,97 | 1307352,65 |
| 250 | 651417,54 | 1307367,24 |
| 249 | 651425,21 | 1307380,3 |
| 254 | 651410,4 | 1307393,13 |
| 435 | 651400,77 | 1307381,87 |
| 436 | 651389,12 | 1307368,24 |
| 3Y 72 | | |
| 437 | 651263,84 | 1307244,37 |
| 438 | 651278,66 | 1307259,15 |
| 439 | 651310,16 | 1307261,1 |
| 440 | 651337,17 | 1307255,42 |
| 441 | 651311,46 | 1307277,39 |
| 442 | 651324,98 | 1307293,19 |
| 432 | 651330,37 | 1307299,49 |
| 431 | 651337,71 | 1307308,09 |
| 443 | 651350,73 | 1307323,31 |
| 444 | 651362,91 | 1307337,57 |
| 445 | 651376,89 | 1307353,92 |
| 436 | 651389,12 | 1307368,24 |
| 435 | 651400,77 | 1307381,87 |
| 254 | 651410,4 | 1307393,13 |
| 256 | 651413,88 | 1307397,2 |
| 255 | 651424,85 | 1307410,04 |
| 446 | 651429,72 | 1307415,73 |
| 447 | 651419,19 | 1307424,67 |
| 448 | 651436,78 | 1307445,14 |
| 449 | 651458,7 | 1307471,04 |
| 450 | 651469,82 | 1307483,7 |

| | | |
|-------|-----------|------------|
| 451 | 651481,88 | 1307481,41 |
| 452 | 651490,47 | 1307520,46 |
| 453 | 651510,01 | 1307516,16 |
| 454 | 651521,67 | 1307529,47 |
| 455 | 651558,98 | 1307521,47 |
| 456 | 651565,09 | 1307558,47 |
| 457 | 651388,79 | 1307595,29 |
| 458 | 651387,39 | 1307592,33 |
| 459 | 651386,14 | 1307586,39 |
| 460 | 651392,9 | 1307579,3 |
| 461 | 651390,24 | 1307572,61 |
| 462 | 651377,41 | 1307570,99 |
| 463 | 651355,67 | 1307537,38 |
| 464 | 651350,5 | 1307517,2 |
| 465 | 651337,19 | 1307465,28 |
| 466 | 651317,93 | 1307429,44 |
| 467 | 651266,36 | 1307333,48 |
| 468 | 651210,3 | 1307203,39 |
| 469 | 651221,73 | 1307199,13 |
| 470 | 651244,08 | 1307211,82 |
| 257 | 651306,2 | 1307274,21 |
| 258 | 651310,55 | 1307283,21 |
| 259 | 651301,54 | 1307287,56 |
| 260 | 651297,19 | 1307278,56 |
| 3Y 74 | | |
| 285 | 651842,88 | 1307259,54 |
| 471 | 651845,41 | 1307255,19 |
| 472 | 651847,6 | 1307256,38 |
| 473 | 651872,24 | 1307268,52 |
| 474 | 651871,37 | 1307270,45 |
| 475 | 651870,2 | 1307273,07 |
| 286 | 651859,44 | 1307267,75 |
| 3Y 75 | | |
| 286 | 651859,44 | 1307267,75 |
| 475 | 651870,2 | 1307273,07 |
| 476 | 651868,16 | 1307277,63 |
| 477 | 651801,53 | 1307426,59 |
| 478 | 651786,26 | 1307419,3 |
| 479 | 651761,7 | 1307407,57 |
| 480 | 651750,17 | 1307412,39 |
| 481 | 651737,61 | 1307438,87 |
| 482 | 651737,01 | 1307440,38 |
| 483 | 651726,63 | 1307433,92 |
| 484 | 651737,92 | 1307410,23 |
| 485 | 651741,31 | 1307403,1 |
| 486 | 651750,22 | 1307399,36 |
| 487 | 651762,03 | 1307394,42 |
| 488 | 651767,96 | 1307397,26 |

| | | |
|-------|-----------|------------|
| 489 | 651795,59 | 1307410,47 |
| 490 | 651799,85 | 1307400,95 |
| 491 | 651814,01 | 1307369,31 |
| 492 | 651821,52 | 1307352,52 |
| 493 | 651829,74 | 1307334,14 |
| 494 | 651805,25 | 1307326,25 |
| 495 | 651781,43 | 1307318,59 |
| 496 | 651789,56 | 1307308,62 |
| 497 | 651810,88 | 1307315,49 |
| 498 | 651834,69 | 1307323,14 |
| 287 | 651854,77 | 1307278,18 |
| 3Y 77 | | |
| 272 | 651728,87 | 1307383,07 |
| 271 | 651740,52 | 1307390,42 |
| 499 | 651731,89 | 1307407,36 |
| 484 | 651737,92 | 1307410,23 |
| 483 | 651726,63 | 1307433,92 |
| 278 | 651715,87 | 1307427,21 |
| 275 | 651730,07 | 1307404,32 |
| 274 | 651736,97 | 1307391,11 |
| 273 | 651727,26 | 1307385,04 |
| 3Y 78 | | |
| 500 | 651788,57 | 1307184,64 |
| 501 | 651801,94 | 1307193,46 |
| 502 | 651805,51 | 1307195,5 |
| 503 | 651796,48 | 1307214,47 |
| 504 | 651787,83 | 1307189,82 |
| 505 | 651785,81 | 1307188,53 |
| 3Y 79 | | |
| 292 | 651804,19 | 1307277,91 |
| 291 | 651808,51 | 1307280,09 |
| 506 | 651803,63 | 1307287,82 |
| 3Y 81 | | |
| 507 | 651361,85 | 1306986,51 |
| 508 | 651368,24 | 1306990,32 |
| 509 | 651352,95 | 1307009,03 |
| 510 | 651379,11 | 1307030,06 |
| 295 | 651378,24 | 1307031,71 |
| 299 | 651371,62 | 1307038,91 |
| 511 | 651370,77 | 1307038,06 |
| 512 | 651357,26 | 1307025,69 |
| 513 | 651337,22 | 1307007,23 |
| 514 | 651340,84 | 1307003,73 |
| 515 | 651340,48 | 1307003,44 |
| 516 | 651343,33 | 1307000,47 |
| 517 | 651345,26 | 1307002,48 |
| 3Y 82 | | |
| 518 | 651483,75 | 1307071,12 |

| | | |
|-------|-----------|------------|
| 519 | 651485,38 | 1307069,87 |
| 520 | 651510,21 | 1307087,64 |
| 521 | 651488,62 | 1307109,04 |
| 522 | 651465,37 | 1307087,7 |
| 523 | 651469,94 | 1307083,22 |
| 3Y 83 | | |
| 524 | 651331,78 | 1307877,39 |
| 525 | 651329,64 | 1307839,87 |
| 526 | 651337,22 | 1307845,79 |
| 527 | 651365,2 | 1307858,35 |
| 528 | 651379,29 | 1307830,94 |
| 366 | 651388,14 | 1307835,65 |
| 365 | 651391,64 | 1307837,15 |
| 364 | 651395,48 | 1307837,57 |
| 363 | 651411,28 | 1307838,03 |
| 356 | 651414,42 | 1307839,8 |
| 355 | 651410,05 | 1307845,59 |
| 354 | 651404,16 | 1307844,61 |
| 353 | 651394,79 | 1307843,53 |
| 352 | 651393,9 | 1307845,59 |
| 351 | 651389,09 | 1307844,61 |
| 350 | 651382,76 | 1307845,64 |
| 349 | 651380,16 | 1307847,46 |
| 348 | 651377,75 | 1307851,78 |
| 347 | 651361,82 | 1307892,83 |
| 529 | 651333,28 | 1307877,46 |
| 3Y 84 | | |
| 530 | 651583,39 | 1307292,91 |
| 202 | 651589,18 | 1307295,92 |
| 201 | 651577,43 | 1307313,97 |
| 531 | 651572,94 | 1307311,69 |
| 3Y 80 | | |
| 532 | 651235,24 | 1306964,98 |
| 533 | 651238,61 | 1306968,53 |
| 534 | 651224,88 | 1306978,18 |
| 535 | 651209,65 | 1306988,88 |
| 536 | 651206,84 | 1306984,94 |
| 3Y 50 | | |
| 534 | 651224,88 | 1306978,18 |
| 537 | 651246,23 | 1307004,92 |
| 538 | 651230,09 | 1307016,23 |
| 539 | 651228,73 | 1307015,62 |
| 535 | 651209,65 | 1306988,88 |
| 3Y 41 | | |
| 540 | 651469,62 | 1307279,49 |
| 541 | 651473,23 | 1307269,03 |
| 542 | 651474,6 | 1307266,84 |
| 543 | 651477,04 | 1307267,99 |

| | | |
|-------|-----------|------------|
| 544 | 651488,56 | 1307273,87 |
| 545 | 651494,29 | 1307276,16 |
| 546 | 651490,06 | 1307282,09 |
| 547 | 651488,06 | 1307284,9 |
| 548 | 651483,36 | 1307292,51 |
| 3Y 73 | | |
| 549 | 651510,66 | 1307159,53 |
| 550 | 651511,79 | 1307191,29 |
| 551 | 651512,29 | 1307205,34 |
| 552 | 651512,57 | 1307213,1 |
| 553 | 651512,97 | 1307224,25 |
| 554 | 651532,52 | 1307236,14 |
| 555 | 651546,75 | 1307244,81 |
| 556 | 651533,34 | 1307265,71 |
| 557 | 651531,68 | 1307268,31 |
| 558 | 651515,77 | 1307253,7 |
| 559 | 651503,43 | 1307266,78 |
| 560 | 651511,32 | 1307274,67 |
| 561 | 651521,46 | 1307284,24 |
| 562 | 651497,46 | 1307309,64 |
| 548 | 651483,36 | 1307292,51 |
| 547 | 651488,06 | 1307284,9 |
| 546 | 651490,06 | 1307282,09 |
| 545 | 651494,29 | 1307276,16 |
| 544 | 651488,56 | 1307273,87 |
| 543 | 651477,04 | 1307267,99 |
| 542 | 651474,6 | 1307266,84 |
| 541 | 651473,23 | 1307269,03 |
| 540 | 651469,62 | 1307279,49 |
| 563 | 651459,48 | 1307267,64 |
| 564 | 651434,97 | 1307237,13 |
| 565 | 651458,46 | 1307215,38 |
| 566 | 651464,03 | 1307206,1 |
| 567 | 651482,75 | 1307183,86 |
| 568 | 651491,34 | 1307173,65 |
| 3Y 76 | | |
| 569 | 651778,23 | 1307384,37 |
| 570 | 651780,38 | 1307387,1 |
| 571 | 651777,11 | 1307393,1 |

| | | |
|-------|-----------|------------|
| 572 | 651792,81 | 1307403,03 |
| 490 | 651799,85 | 1307400,95 |
| 489 | 651795,59 | 1307410,47 |
| 488 | 651767,96 | 1307397,26 |
| 573 | 651772,77 | 1307388,98 |
| 3Y 43 | | |
| 574 | 651743,64 | 1307364,96 |
| 575 | 651767,38 | 1307384,77 |
| 576 | 651773,85 | 1307378,8 |
| 569 | 651778,23 | 1307384,37 |
| 573 | 651772,77 | 1307388,98 |
| 488 | 651767,96 | 1307397,26 |
| 487 | 651762,03 | 1307394,42 |
| 486 | 651750,22 | 1307399,36 |
| 485 | 651741,31 | 1307403,1 |
| 484 | 651737,92 | 1307410,23 |
| 499 | 651731,89 | 1307407,36 |
| 271 | 651740,52 | 1307390,42 |
| 270 | 651747,95 | 1307377,64 |
| 269 | 651743,79 | 1307373,73 |
| 268 | 651743,11 | 1307373,85 |
| 267 | 651738,76 | 1307370,94 |
| 3Y 33 | | |
| 241 | 651495,09 | 1307387,64 |
| 245 | 651476,49 | 1307394,67 |
| 253 | 651475,08 | 1307391,41 |
| 251 | 651467,01 | 1307379,17 |
| 577 | 651471,51 | 1307376,94 |
| 578 | 651486,75 | 1307366,4 |
| 579 | 651499,71 | 1307357,53 |
| 580 | 651504,94 | 1307352,62 |
| 581 | 651510,86 | 1307348,04 |
| 582 | 651524,06 | 1307364,01 |
| 583 | 651521,04 | 1307365,13 |
| 584 | 651510,95 | 1307375,09 |
| 585 | 651505,37 | 1307379,39 |
| 586 | 651500,64 | 1307383,18 |
| 587 | 651496,74 | 1307386,35 |

V. Целевое назначение лесов, вид (виды) разрешенного использования лесного участка, количественные и качественные характеристики лесного участка, сведения о нахождении лесного участка в границах особо защитных участков лесов (в случае, если подготовка проекта межевания территории осуществляется в целях определения местоположения границ образуемых и (или) изменяемых лесных участков)

Образуемые и (или) изменяемые лесные участки отсутствуют.

VI. Публичный сервитут

Предложения по установлению публичных сервитутов для размещения планируемых инженерных коммуникаций сформированы в соответствии с положениями Постановления Правительства Российской Федерации от 3.12.2014 №1300 «Об утверждении перечня видов объектов, размещение которых может осуществляться на землях или земельных участках, находящихся в государственной или муниципальной собственности, без предоставления земельных участков и установления сервитутов» и Приказа Агентства архитектуры и градостроительства Сахалинской области от 10.11.2016 №21 «Об установлении случаев, при которых не требуется получение разрешения на строительство на территории Сахалинской области».

Размещение объектов на землях или земельных участках, находящихся в государственной или муниципальной собственности, для которых в соответствии с вышеуказанными документами не требуется разрешение на строительство, может осуществляться без предоставления участков и установления сервитутов. Строительство таких объектов осуществляется на основании разрешения на размещение объекта в соответствии с Законом Сахалинской области от 30.12.2015 № 132-ЗО «О порядке и условиях размещения объектов на землях или земельных участках, находящихся в государственной или муниципальной собственности, а также на землях, государственная собственность на которые не разграничена, без предоставления земельных участков и установления сервитутов на территории Сахалинской области».

Границы публичных сервитутов определены в пределах охранных зон и зон санитарной охраны соответствующих инженерных сетей. Окончательное установление сервитутов необходимо осуществить после прокладки сетей на основании исполнительной документации.

Охранные зоны от инженерных сетей устанавливаются в соответствии с действующими законодательными актами в размере:

воздушные линии электропередачи 35 кВ – 15 метров в каждую сторону и на высоту столба по обе стороны линии электропередачи от крайних проводов при неотклоненном их положении;

воздушные линии электропередачи 10 кВ – 10 метров (5 метров для самонесущих изолированных проводов) в каждую сторону и на высоту столба по обе стороны линии электропередачи от крайних проводов при не отклоненном их положении;

воздушные линии электропередачи 0,4 кВ – 2 метра в каждую сторону и на высоту столба по обе стороны линии электропередачи от крайних проводов при не отклоненном их положении;

газопровод высокого давления – 7 метров в обе стороны по горизонтали (в свету);

газопровод среднего давления – 4 метров в обе стороны по горизонтали (в свету);

теплопровод – 3 метра в каждую сторону, считая от края строительных конструкций тепловых сетей или от наружной поверхности изолированного теплопровода бесканальной прокладки.

Расстояния по горизонтали (в свету) от ближайших подземных сетей водопровода до зданий и сооружений следует принимать по таблице 12.5 СП 42.13330.2016 Градостроительство. Планировка и застройка городских и сельских поселений. Актуализированная редакция СНиП 2.07.01-89* – 5 м.

Лица, права и законные интересы которых затрагиваются установлением публичного сервитута, могут осуществлять защиту своих прав в судебном порядке.

В соответствии с пунктом 5 части 5 статьи 8 Федерального закона от 13.07.2015

№ 218-ФЗ «О государственной регистрации недвижимости» сведения о том, что земельный участок полностью или частично расположен в границах публичного сервитута, включая ограничения по использованию земельного участка, возникшие в связи с установлением публичного сервитута подлежат внесению в ЕГРН в качестве дополнительных сведений.
